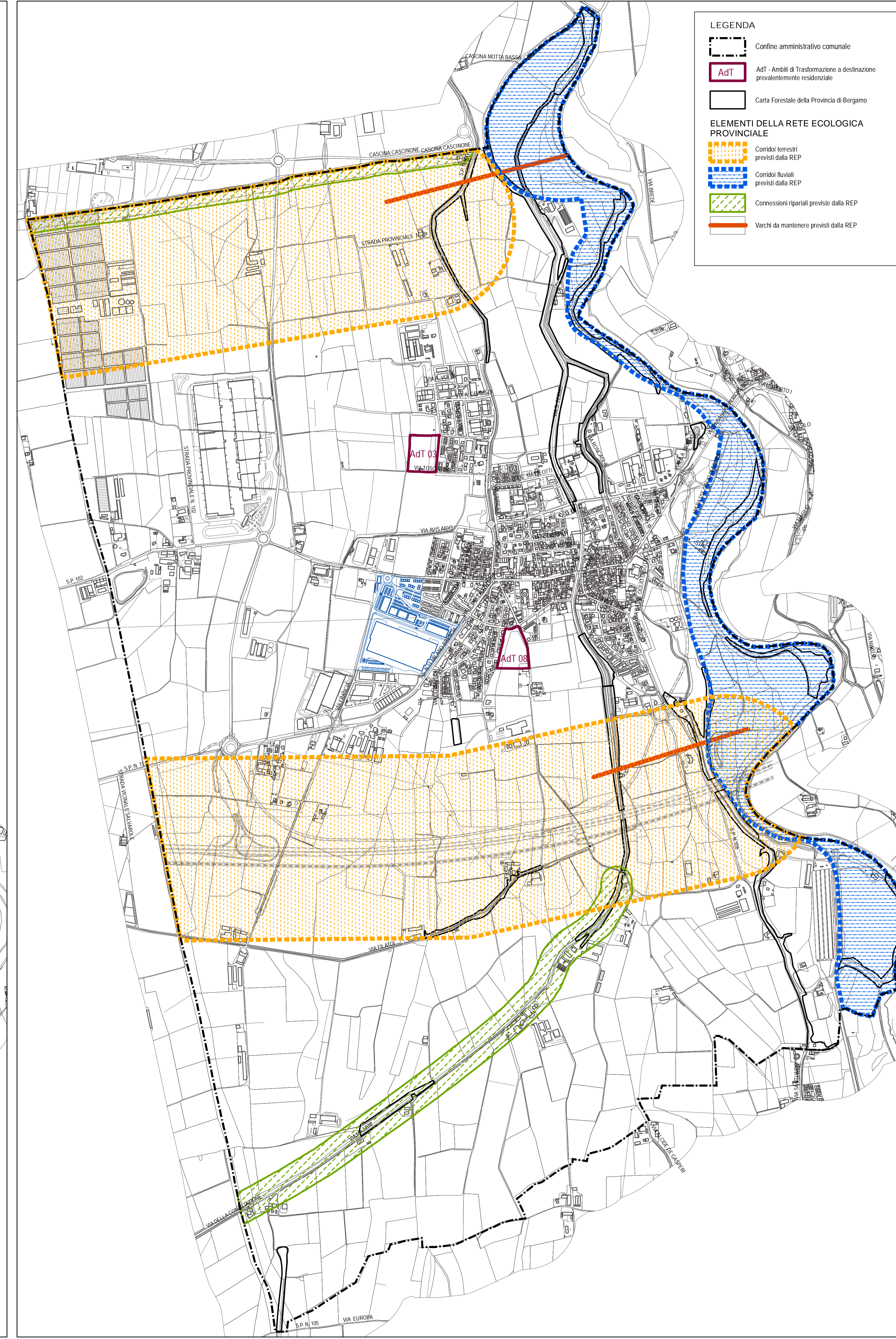
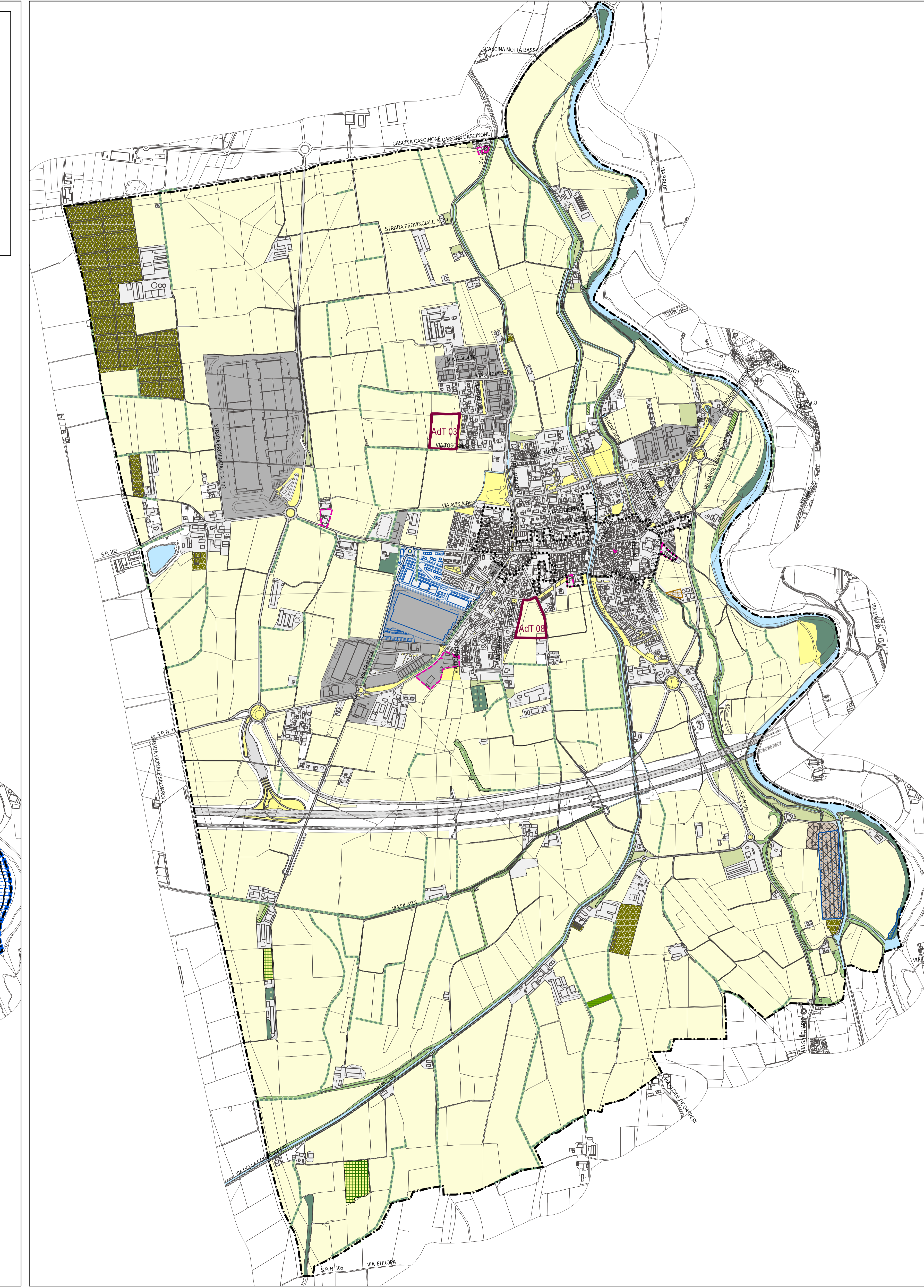


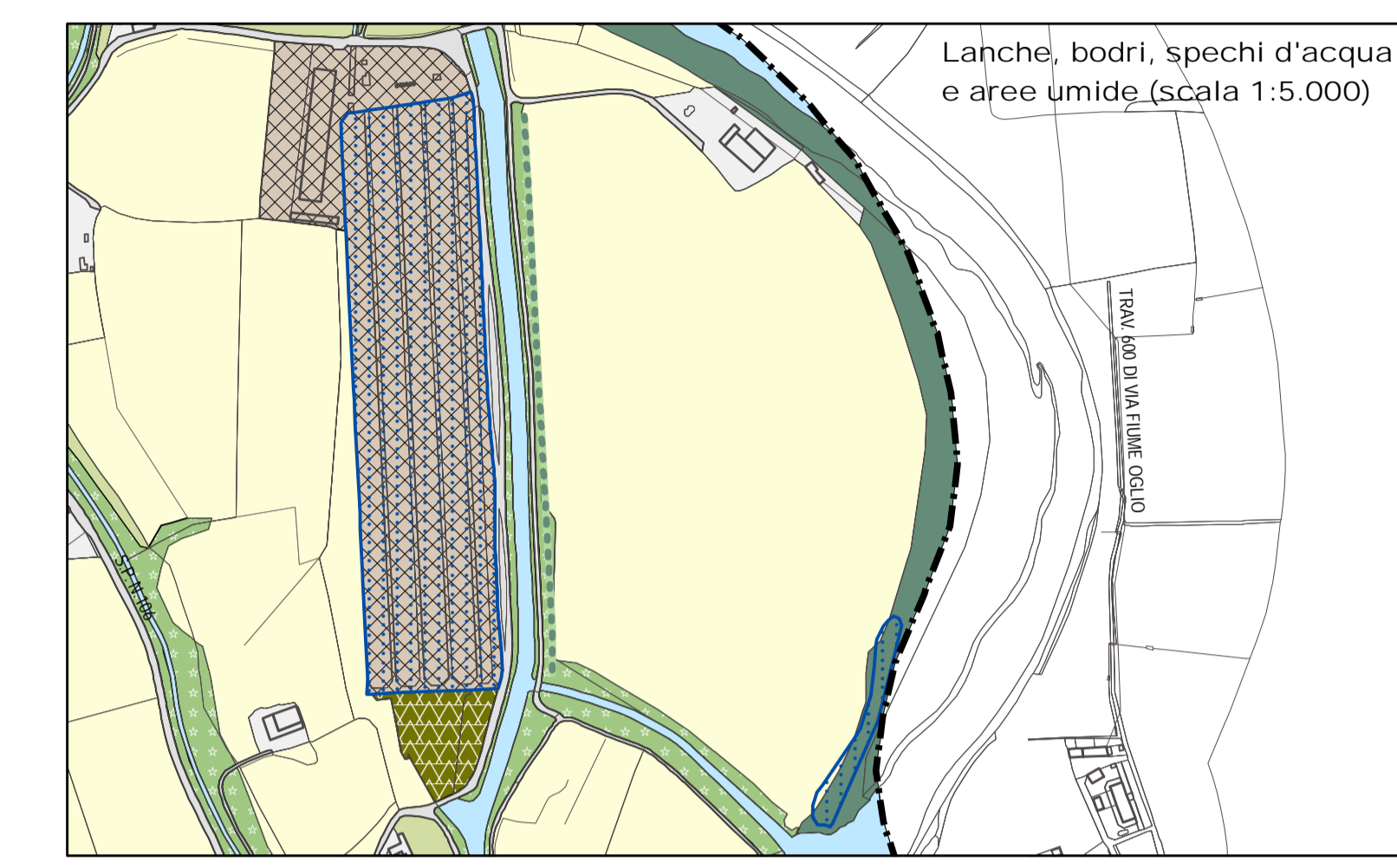
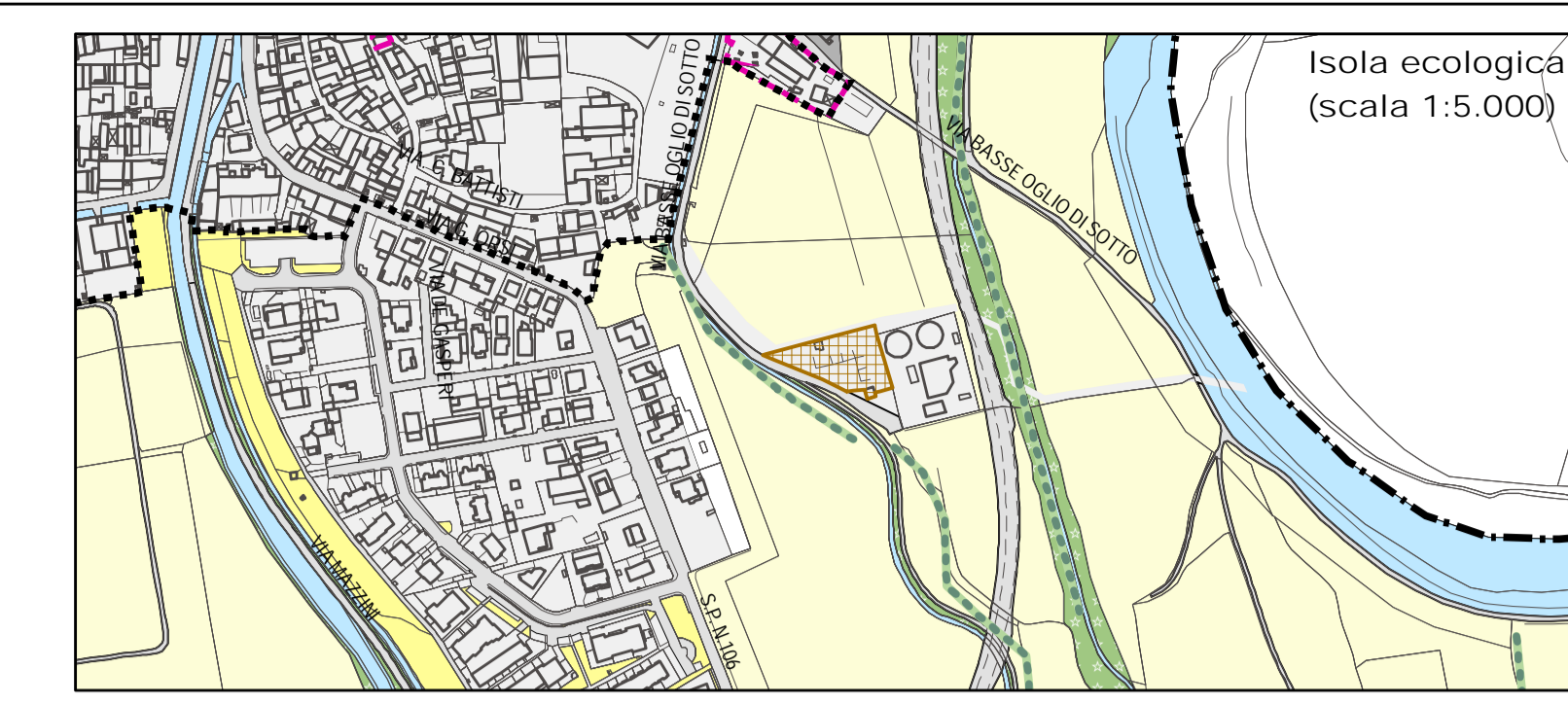
- LEGENDA**
- Confine amministrativo comunale
 - Parco Oglio Nord - Istituto con LR del 10/04/1988
 - AdT - Ambiti di Trasformazione a destinazione prevalentemente residenziale
- ELEMENTI DELLA RETE ECOLOGICA REGIONALE**
- Elementi di livello della REK
 - Elementi di livello della REK
 - Gangli della REK



- LEGENDA**
- Confine amministrativo comunale
 - AdT - Ambiti di Trasformazione a destinazione prevalentemente residenziale
 - Carta Forestale della Provincia di Bergamo
- ELEMENTI DELLA RETE ECOLOGICA PROVINCIALE**
- Comodi terreni previsti dalla REP
 - Comodi fluviali previsti dalla REP
 - Conessioni ripariali previste dalla REP
 - Varchi da mantenere previsti dalla REP



- LEGENDA**
- Confine amministrativo comunale
 - AdT - Ambiti di Trasformazione a destinazione prevalentemente residenziale
 - Ambiti della rigenerazione urbana
- USO DEL SUOLO (DUSAF 6.0)**
- Sugli e prati (DUSAF 4.0)
 - Aree boscate
 - Vegetazione del greto, formazioni ripariali
 - Aree ghiaiose
 - Colture fitto-vivaci
 - Inghiaiati fotovoltati a sora
 - Aree verdi incolte e prati permanenti
 - Piscepiti
 - Frutti e frutti minori
 - Orti
 - Seminativi
- ELEMENTI DI FRAMMENTAZIONE**
- Elementi idrografici
 - Lanche, boidi, specchi d'acqua e aree umide
 - Isola ecologica
 - Barriere insediative (risultato: residenziale, commerciale, direzionale, ricettivo-habitativo servizi pubblici)
 - Barriere insediative (risultato: produttivo e artigianale, distributori di carburante)
 - Barriere infrastrutturali (stabilità pubblica esterna al TUC)
 - Barriere infrastrutturali (stabilità pubblica interna al TUC)
 - Elementi idrografici
 - Lanche, boidi, specchi d'acqua e aree umide
 - Isola ecologica
 - Barriere insediative (risultato: residenziale, commerciale, direzionale, ricettivo-habitativo servizi pubblici)
 - Nuclei di Antica Formazione
 - Barriere insediative (risultato: produttivo e artigianale, distributori di carburante)
 - Aree naturali, verde (previsto dal Piano dei Servizi) e Verde Urbano di Salvaguardia
 - Barriere infrastrutturali (stabilità pubblica esterna al TUC)
 - Barriere infrastrutturali (stabilità pubblica interna al TUC)



Comune di Calcio
 Provincia di Bergamo

PIANO DI GOVERNO DEL TERRITORIO
VARIANTE GENERALE
 ai sensi della Legge Regionale n. 12 del 2005 e s.m. e i.
 ex articolo 10, comma 6

COMMITTENTE:
COMUNE DI CALCIO
 Via Papa Giovanni XXIII, 40
 24054 Calcio (BG)
 P.I. 0032530162
 PEC: protocollo@pec.comune.calcio.bg.it

CONSULENTE:
 Ing. Alessandro Bertolotti
 25079 Vobarno (BS) via Ceresiglio, 19
 Tel. 3403753614
 e-mail: bertolottialessandro@libero.it
 pec: alessandro.bertolotti@ingpec.eu
 P.I. 02891370989 - CF: BRTLSN78L050940I

HABITAT 2.0
 Studio Tecnico Associato
 Dott. forestale Eugenio Mortini
 via Valcamonica, 12 - 25127 Brescia (BS)
 info@habitatduepuntozero.it - habitat2.0@pec.it
 P.IVA e C.F. 04021460987

DOCUMENTO DI PIANO
Rete Ecologica Comunale - ex art. 3 ter. L.R. 86/83

Tavola 1b
Quadro ricognitivo