

REGIONE LOMBARDIA



PROVINCIA DI  
BERGAMO

COMUNE DI CALCIO



# DOCUMENTO DI POLIZIA IDRAULICA DEL RETICOLO IDRICO MINORE AGGIORNAMENTO 2022

## APPROVAZIONE

L.R. n. 1 del 05.01.2000  
L.R. n. 31 del 05.12.2008  
D.G.R. XI/05714 del 15.12.2021

ELABORATO NORMATIVO  
BOZZA LUGLIO 2023

Committente:

Amministrazione Comunale

### STUDIO GEOLOGIA AMBIENTE

Dott. Geol. LAURA ZILIANI  
Dott. Ing. ANTONIO DI PASQUALE  
Dott. Geol. DAVIDE GASPARETTI  
Dott. Geol. GIANANTONIO QUASSOLI  
Dott. Geol. SAMUELE CORRADINI

25123 BRESCIA – Via T. Olivelli, 5  
Tel. 030-3771189 Fax 030-3778086  
e-mail: info@studiogeologiambiente.it

Data:

SETTEMBRE 2023

## INDICE

1	Oggetto del regolamento .....	4
2	Definizioni.....	5
3	Competenze.....	7
4	Modalità di individuazione delle fasce di rispetto e di tutela .....	7
5	Regolamento dell'attività di polizia idraulica del reticolo idrico minore di competenza comunale	9
5.1	Norme di tutela degli alvei e delle sponde.....	9
5.1.1	Attività vietate negli alvei e sulle sponde .....	9
5.1.2	Opere ed attività soggette ad autorizzazione negli alvei e sulle sponde .....	9
5.2	Norme di tutela per le fasce di rispetto .....	10
5.2.1	Attività vietate nelle fasce di rispetto.....	10
5.2.2	Opere ed attività soggette ad autorizzazione nelle fasce di rispetto.....	11
5.3	Prescrizioni .....	13
5.3.1	Attraversamenti dei corsi d'acqua e prescrizioni sulla progettazione ed esecuzione delle opere.....	13
5.3.1.1	Attraversamenti.....	13
5.3.1.2	Regimazione delle acque superficiali .....	14
5.3.1.3	Sottopassi .....	15
5.3.1.4	Argini .....	15
5.3.1.5	Corsi d'acqua coperti o tominati .....	15
5.3.2	Fabbricati e opere esistenti all'interno delle fasce di rispetto .....	16
5.3.3	Procedura per concessioni nel caso d'interventi ricadenti nel demanio .....	17
5.3.4	Fabbricati pericolanti esistenti nelle fasce di rispetto .....	17
5.3.5	Autorizzazione paesistica .....	17
5.3.6	Ripristino dei corsi d'acqua a seguito di violazioni in materia di polizia idraulica .....	17
5.3.7	Variazioni di tracciato .....	17
5.3.8	Danni all'interno delle fasce di rispetto .....	18
5.3.9	Nuove lottizzazioni .....	18
5.4	Competenze manutentive dei corsi d'acqua del reticolo idrico minore.....	18
5.5	Procedure per il rilascio dei provvedimenti di nulla-osta idraulico e di concessione per interventi sui corsi d'acqua del reticolo idrico minore e nelle fasce di rispetto.....	20
5.5.1	Documentazione da presentare.....	20
5.5.2	Procedimento amministrativo .....	21
5.5.3	Canoni, cauzioni e spese d'istruttoria .....	21
6	Procedure per i corsi d'acqua del reticolo idrico principale.....	22
6.1	Normativa di riferimento ed ente competente per il rilascio dei provvedimenti di concessione e di nulla – osta idraulico .....	22
6.2	Documentazione da presentare all'Ufficio Tecnico Comunale in allegato alla pratica edilizia.....	22

7	Procedure per le aste idriche di importanza idraulica, paesistica o ambientale.....	22
7.1	Normativa di riferimento ed enti competenti per il rilascio dei provvedimenti autorizzativi .....	22
7.2	Istituzione delle fasce di tutela sulle aste idriche di particolare rilevanza paesistica, ambientale e idraulica .....	23
7.2.1	Attività vietate nelle fasce di tutela.....	23
7.2.2	Opere ed attività soggette ad autorizzazione nelle fasce di tutela.....	24
7.3	Prescrizioni .....	27
7.3.1	Fabbricati pericolanti esistenti nelle fasce di rispetto .....	27
7.3.2	Variazioni di tracciato .....	27
7.4	Documentazione da presentare all'Ufficio Tecnico Comunale in allegato alla pratica edilizia.....	27
8	Scarichi in corsi d'acqua.....	27
9	Norme di carattere generale per la tutela del sistema idrografico superficiale non ricompreso nel Reticolo .....	29
10	Aree allagabili individuate nel piano di gestione del rischio di alluvioni (pgra) e nel piano stralcio per l'assetto idrogeologico (pai) vigente.....	29
	Allegato 1 modalità di individuazione delle fasce di rispetto e tutela.....	31

## 1 OGGETTO DEL REGOLAMENTO

Il presente Regolamento, redatto a corredo degli elaborati cartografici e della Relazione Tecnica, che individuano il reticolo idrico minore, il reticolo idrico principale, il reticolo di bonifica ed i canali privati, definisce le attività vietate o soggette ad autorizzazione o nullaosta sull'alveo dei corsi d'acqua del Reticolo Idrico Principale e del Reticolo Idrico Minore e sulle relative fasce di rispetto, disciplinando inoltre l'attività di polizia idraulica sul reticolo idrico minore presente nel territorio comunale di Calcio (BG), delegata al Comune medesimo, ai sensi dell'art. 3, comma 114 della L.R. n. 1/2000, in attuazione del D. Lgs. n. 112/1998, unitamente alla riscossione e introito dei canoni per occupazione e uso delle aree ad esso riconducibili.

Il presente regolamento comunale, in attuazione della Legge Regionale 1/2000 e s.m.i., stabilisce i criteri e le modalità per gli interventi sui corsi d'acqua ricadenti nel Reticolo Idrico Minore e nel Reticolo Idrico Principale, nelle fasce di pertinenza degli stessi e per le attività di "polizia idraulica", intese come attività di controllo degli interventi di gestione e trasformazione del demanio idrico e del suolo in fregio ai corpi idrici, ai fini della tutela e preservazione del corso d'acqua stesso e delle sue pertinenze.

Il presente documento di Polizia Idraulica del Reticolo Idrico Minore di Calcio (BG) è costituito da relazione tecnica, cartografie ed elaborato normativo redatti ai sensi della D.G.R. XI/5714 del 15.12.2021 che sostituisce integralmente le:

- D.G.R. 25.01.2002 n. 7/7868;
- D.G.R. 12.04.2002 n. 7/8743;
- D.G.R. 01.08.2003 n. 7/13950;
- D.G.R. 11.02.2005 n. 7/20552;
- D.G.R. 01.10.2008 n. 8/8127;
- D.G.R. 22.12.2011 n. 9/2762;
- D.G.R. 25.10.2012 n. 9/4287;
- D.G.R. 31.10.2013 n. 10/883;
- D.G.R. 31.10.2014 n. 10/2591;
- D.G.R. 23.10.2015 n. 10/4229;
- D.G.R. 18.12.2017 n. 10/7581;
- D.G.R. 14.12.2020 n. 11/4037;

ed in conformità a:

- L.R. 05.01.2000 n. 1,
- L.R. 16.06.2003 n. 7,
- D.G.R. 30.11.2005 n. 8/1239,
- L.R. 05.12.2008 n. 31,
- R.R. 08.02.2010 n. 3,
- L.R. 15.03.2016 n. 4;
- R.R. 23.11.2017 n. 7 come modificato dal R.R. 19.04.2019 n. 8.

Nell'intento di perseguire l'obiettivo di salvaguardia del reticolo idrografico del territorio comunale e di protezione dai rischi naturali o conseguenti alle sue modifiche e trasformazioni, le norme del presente Regolamento di Polizia Idraulica forniscono indirizzi progettuali validi per qualsiasi intervento di manutenzione, modifica e trasformazione dello stato dei corsi d'acqua del territorio

comunale; compito dell'Amministrazione Comunale, attraverso i propri organi tecnici, curarne l'applicazione e l'osservanza.

## 2 DEFINIZIONI

Agli effetti del presente regolamento, sono esplicitate le seguenti definizioni:

- a) **Polizia idraulica:** attività di controllo degli interventi di gestione e di trasformazione del demanio idrico e del suolo in fregio ai corpi idrici, ai fini della tutela e della preservazione del corso d'acqua stesso e delle sue pertinenze. La polizia idraulica si esplica mediante:
- la vigilanza;
  - l'accertamento e la contestazione delle violazioni previste in materia;
  - il rilascio di concessioni relative all'utilizzo e all'occupazione dei beni demaniali;
  - Il rilascio di nulla-osta idraulici relativi ad opere nella fascia di rispetto dei corsi d'acqua.
- b) **Reticolo Idrico Principale:** si intendono i corsi d'acqua riportati nell'Elenco delle Acque Pubbliche ed inseriti negli allegati "A" e "B" alla D.G.R. XI/5714 del 15.12.2021, per i quali l'esercizio delle attività di polizia idraulica compete alla Regione Lombardia (Allegato "A") o all'AIPO (Allegato "B"). All'interno del territorio comunale di Calcio è presente un corso d'acqua appartenente al reticolo principale, il Fiume Oglio, riportato all'interno del citato Allegato "A" con il numero d'ordine BG191 e ricompreso anche nell'allegato "B";
- c) **Reticolo Idrico Minore:** comprende tutte le acque superficiali, ad esclusione delle acque piovane non ancora convogliate in un corso d'acqua, delle acque già individuate nel reticolo idrico principale (Allegati "A" e "B" alla D.G.R. XI/5714 del 15.12.2021), nel reticolo idrico di bonifica ed irrigazione (Allegato "C" alla D.G.R. XI/5714 del 15.12.2021) e nel reticolo privato; l'esercizio delle attività di polizia idraulica sul reticolo idrico minore compete ai Comuni che le svolgono sulla scorta dei criteri dettati dall'Allegato "D" alla D.G.R. XI/5714 del 15.12.2021 in base al regolamento redatto in conformità alle linee guida dettate dall'allegato "E" alla stessa D.G.R.;
- d) **Reticolo Idrico di bonifica ed Irrigazione** (Aste idriche gestite da Consorzi di Bonifica): è l'insieme dei corsi d'acqua di competenza del Consorzio di Bonifica ricompresi all'interno dell'Allegato "C" alla D.G.R. XI/5714 del 15.12.2021, per i quali l'esercizio delle attività di polizia idraulica compete ai Consorzi di Bonifica sulla base dei principi del Regolamento Regionale di Polizia Idraulica (R.R. n. 3 del 08.02.2010). Il Comune di Calcio rientra nel comprensorio del Consorzio di Bonifica "Media Pianura Bergamasca e", limitatamente alla parte meridionale del territorio comunale, all'interno del comprensorio del Consorzio di Bonifica "Dugali Naviglio Adda Serio";
- e) **Corpi idrici privati o Reticolo Idrico Privato:** è l'insieme dei canali non appartenenti al reticolo idrografico principale né a quello di bonifica né a quello minore, definiti dagli allegati "A", "B", "C" e "D" alla D.G.R. XI/5714 del 15.12.2021. Tali corsi d'acqua sono specificamente individuati negli elaborati cartografici e, non avendo i requisiti di cui all'allegato "D" alla D.G.R. XI/5714 del 15.12.2021 in termini di demanialità, restano esclusi dal demanio idrico in quanto canali artificiali realizzati da privati nei quali le acque (pubbliche) vi sono artificialmente ed appositamente immesse in base a singoli atti di concessione, ai sensi del T.U. 1775/1933. Per detto reticolo, l'esercizio e la competenza sono riconducibili ai rispettivi Consorzi irrigui (o privati titolati);
- All'interno del reticolo Privato sono individuabili:
- **Aste idriche di importanza idraulica, paesistica o ambientale:** è l'insieme dei canali non

appartenenti al reticolo idrografico principale né a quello minore né a quello di bonifica, ai quali viene riconosciuta una particolare valenza idraulica paesistica ambientale e pertanto sui quali viene individuata una norma di tutela di tipo urbanistico.

Si tratta per la pressoché totalità di aste idriche ricomprese all'interno di reti irrigue facenti capo a Consorzi ed Enti di irrigazione che si rappresentano come elementi di connessione tra i reticoli idrici.

All'interno del territorio comunale di Calcio la pressoché totalità delle aste idriche appartiene al reticolo privato, nel novero delle quali alcune sono state riconosciute per il possedere una particolare rilevanza idraulica, paesistica o ambientale da assoggettare a tutela;

- **Aste idriche non assoggettate a tutela:** è l'insieme di tutta la rimanente e fitta rete irrigua e industriale, non appartenente alle categorie precedenti, costituita dai terminali irrigui, dai canali di scolo dei terreni, da canali industriali, dai tratti poco significativi e importanti. Per questi canali non sono state individuate fasce di rispetto o di tutela data la loro scarsa rilevanza in termini di connessione con la rete idrografica naturale sia dal punto di vista idraulico, sia da quello paesistico, sia da quello ambientale;

**f) Fasce di rispetto (idraulico):** sono costituite da porzioni di territorio in adiacenza ai corsi d'acqua, su entrambe le sponde, all'interno delle quali ogni tipo di attività è normata ai sensi del R.D. 523/1904 e D.G.R. XI/5714 del 15.12.2021 come specificato nel regolamento allegato, la cui ampiezza è misurata dal ciglio superiore della sponda del corso d'acqua o, in presenza di argini, dal piede esterno dell'argine o, per i tratti coperti, dal limite esterno del manufatto;

**g) Fasce di tutela (urbanistica):** sono costituite da porzioni di territorio in adiacenza ai corsi d'acqua, all'interno delle quali ogni tipo di attività è normata ai sensi del regolamento allegato, la cui ampiezza variabile è misurata dal ciglio superiore della sponda del corso d'acqua o, in presenza di argini, dal piede esterno dell'argine o, per i tratti coperti, dal limite esterno del manufatto; **Centro edificato:** esso è costituito, per ciascun centro o nucleo abitato, dai fabbricati racchiusi dal perimetro continuo che comprende tutte le aree edificate con continuità ed i lotti interclusi;

**h) Concessione idraulica:** è l'atto necessario per poter utilizzare un bene del demanio idrico e/o le sue pertinenze. Ai sensi del R.D. 523/1904 interessa quei soggetti, pubblici o privati, che intendono occupare aree demaniali. È preferibile che ogni concessione venga intestata ad un solo soggetto concessionario. Concessioni che, alla data di pubblicazione del presente provvedimento, risultino ancora intestate a più utenti manterranno la loro efficacia sino al raggiungimento del termine di scadenza. Qualora si intenda procedere al loro rinnovo sarà opportuno individuare un unico intestatario. Si distinguono due tipologie di concessioni:

- Concessione con occupazione fisica di area demaniale: quando gli interventi o l'uso ricadono all'interno dell'area demaniale, interessando fisicamente il perimetro dell'alveo o la superficie degli argini o delle alzaie. È soggetta al pagamento del canone demaniale e dell'imposta regionale;
- Concessione senza occupazione fisica di area demaniale: quando gli interventi o l'uso non toccano direttamente il perimetro dell'alveo o la superficie degli argini o delle alzaie, ma intercettano le proiezioni in verticale dell'area demaniale (ad es. attraversamenti in subalveo o aerei). È soggetta al pagamento del solo canone demaniale;

**i) Nulla-osta idraulico:** è l'autorizzazione ad eseguire opere nella fascia di rispetto dall'estremità dell'alveo inciso o, in caso di corsi d'acqua arginati, dal piede esterno dell'argine, senza toccare

l'area demaniale. Il nulla-osta idraulico viene, inoltre, rilasciato per la formazione di difese radenti che non modifichino la geometria del corso d'acqua e non riducano in alcun modo la sezione di deflusso dell'alveo e per tutti quegli interventi o usi occasionali che interessano l'area demaniale ma non generano interferenze significative con la stessa (es. manifestazioni culturali e/o sportive, singoli interventi di taglio piante e sfalcio erba, etc.). Non è soggetto al pagamento di canone demaniale.

- j) Autorizzazione provvisoria:** è l'autorizzazione che viene rilasciata nei soli casi d'urgenza per la realizzazione di opere/interventi di rilevanza pubblica. Entro 60 giorni dall'avvio dell'attività dovrà essere comunque chiesta regolare concessione idraulica.
- k) Parere idraulico:** valutazione di ordine tecnico che l'Autorità Idraulica esprime su una proposta progettuale di intervento che interessa un corso d'acqua. Il parere non dà alcun titolo ad eseguire opere.

### 3 COMPETENZE

Per il Fiume Oglio, che è inserito sia all'interno dell'allegato "A" alla citata D.G.R. XI/5714 del 15.12.2021, sia all'interno dell'allegato "B", il ruolo di Autorità Idraulica per le sole attività di polizia idraulica di accertamento e contestazione delle violazioni previste in materia, rilascio di nullaosta idraulici relativi ad opere nella fascia di rispetto e pareri di compatibilità idraulica per interventi in aree demaniali è esercitato dall'AIPO; per le attività di Polizia Idraulica relative al rilascio di concessioni riferite all'utilizzo e all'occupazione dei beni demaniali l'Autorità Idraulica di riferimento è rappresentata dalla Regione Lombardia – Unità Territoriale di Bergamo.

Le competenze in merito alle attività autorizzative secondo il R.D. 368/1904 sui corsi d'acqua del reticolo di bonifica in Provincia di Bergamo, sono esercitate dal Consorzio di Bonifica "Media Pianura Bergamasca" e dal Consorzio di Bonifica "Dugali Naviglio Adda Serio". Si precisa che nessun corso d'acqua innervante il territorio comunale di Calcio risulta tuttavia oggi gestito da un Consorzio di Bonifica.

Le competenze in merito all'attività di polizia idraulica sui corsi d'acqua presenti sul territorio comunale appartenenti al reticolo idrico minore sono esercitate dal Comune di Calcio.

Il Comune esercita tale attività con le modalità stabilite dal presente Regolamento, rilasciando autorizzazioni e/o concessioni nonché nulla-osta ai fini idraulici come previsto dalla D.G.R. XI/5714 del 15.12.2021.

### 4 MODALITÀ DI INDIVIDUAZIONE DELLE FASCE DI RISPETTO e FASCE DI TUTELA

Nella cartografia sono stati individuati:

- i corsi d'acqua appartenenti al Reticolo Idrico Principale (Fiume Oglio) sui quali la competenza ai fini della Polizia Idraulica ricade sulla Regione Lombardia;
- i corsi d'acqua appartenenti al Reticolo di Bonifica, sui quali la competenza autorizzativa ai sensi del R.D. 368/1904 ricade sul Consorzio di Bonifica "Media Pianura Bergamasca" e sul Consorzio di Bonifica "Dugali Naviglio Adda Serio": nessun corso d'acqua innervante il territorio comunale di Calcio risulta tuttavia oggi gestito da un Consorzio di Bonifica;
- i corsi d'acqua appartenenti al Reticolo Idrico Minore sui quali la competenza ai fini della Polizia Idraulica sull'asta e nella fascia di rispetto ricade sul Comune di Calcio;
- i corsi d'acqua privati di importanza idraulica, paesistica od ambientale, sulle cui aste la competenza è del consorzio di irrigazione e/o del proprietario, sui quali è stata definita una fascia

di tutela di tipo urbanistico di competenza del Comune di Calcio:

- gli altri corsi d'acqua (irrigatori, terminali irrigui, adduttori privati ai singoli fondi etc.) non assoggettati a tutela specifica ai sensi del presente documento.

Per i corsi d'acqua del Reticolo Idrico Principale e del Reticolo Idrico Minore sono state individuate fasce di rispetto ad alto grado di tutela soggette alle norme di Polizia Idraulica (come da R.D. n. 523/1904) contenute nel presente regolamento (§5.2 Norme di tutela per le fasce di rispetto).

Per le aste idriche private di importanza idraulica, paesistica od ambientale facenti capo a Privati o Consorzi Irrigui concessionari per l'uso dell'acqua e/o proprietari privati, sono state delimitate fasce di tutela soggette a norme specificatamente definite (§7).

Nella cartografia sia le diverse tipologie di corsi d'acqua sia le fasce di rispetto e di tutela sono indicate con segni grafici convenzionali; per una più precisa e corretta delimitazione si dovranno individuare le distanze minime da rispettare con misure dirette in sito.

Si precisa che le predette distanze di rispetto vanno misurate trasversalmente all'asse del corso d'acqua, a partire dal piede esterno dell'argine o, in assenza di argini in rilevato, dalla sommità della sponda incisa. Nel caso di sponde stabili, consolidate o protette, le distanze possono essere calcolate con riferimento alla sommità della sponda, e NON utilizzando come riferimento la linea della piena ordinaria in quanto questa è difficilmente individuabile. Nel caso di canali coperti, l'ampiezza della fascia è misurata a partire dal limite esterno del manufatto.

Le modalità di individuazione delle fasce di rispetto o tutela in relazione a diverse tipologie di alveo sono riportate all'interno dell'Allegato 1 al presente Regolamento.

Anche la traccia dei corsi d'acqua riportata nella cartografia in corrispondenza dei tratti che passano intubati sotto le zone urbanizzate può essere parzialmente difforme dal reale andamento; pertanto per gli interventi da eseguire su tali corsi d'acqua e nelle relative fasce di rispetto dovrà essere prima determinato con precisione il reale andamento sul terreno.

Le fasce di rispetto, di tutela e di competenza sono state individuate con criterio geometrico, con riguardo al corso d'acqua e alla sua prossimità o meno alle zone urbanizzate, come di seguito specificato:

1. metri 10.0 per ogni lato per:

- corsi d'acqua del Reticolo Idrico Principale (Fiume Oglio), a cielo aperto o coperti;
- corsi d'acqua del Reticolo Idrico Minore, a cielo aperto o coperti;
- corsi d'acqua appartenenti al Reticolo Privato aventi particolare importanza idraulica, paesistica ambientale, tratti principali a cielo aperto o coperti al di fuori delle aree urbanizzate;

2. metri 5.0 m per ogni lato per:

- corsi d'acqua appartenenti al Reticolo Privato aventi particolare importanza idraulica, paesistica ambientale, tratti principali a cielo aperto o coperti all'interno delle aree urbanizzate;
- corsi d'acqua appartenenti al Reticolo Privato aventi particolare importanza idraulica, paesistica ambientale, tratti secondari a cielo aperto o coperti.

Il tutto come individuato nella allegata Tavola 2.



## **5 REGOLAMENTO DELL'ATTIVITÀ DI POLIZIA IDRAULICA DEL RETICOLO IDRICO MINORE DI COMPETENZA COMUNALE**

### **5.1 Norme di tutela degli alvei e delle sponde**

#### **5.1.1 Attività vietate negli alvei e sulle sponde**

Sono lavori e atti vietati in modo assoluto lungo i corsi d'acqua, loro alvei, sponde e difese i seguenti:

- a) la copertura e/o tombinatura dei corsi d'acqua (ai sensi dell'art. 41 del D. Lgs. n. 152/1999 e dell'art. 115 D. Lgs. 03.04.2006 n. 152 e s.m.i.), che non siano imposte da ragioni di tutela della pubblica incolumità o igiene, nel qual caso l'autorizzazione è rilasciata dal Sindaco, e ad opera esclusiva dell'Amministrazione Pubblica;
- b) l'occupazione o la riduzione delle aree di espansione e di divagazione dei corsi d'acqua;
- c) qualsiasi variazione o alterazione alle opere di difesa, di regimazione idraulica e dei relativi manufatti;
- d) qualunque opera o manufatto che possa alterare lo stato, la forma, le dimensioni, la resistenza e la convenienza all'uso a cui sono destinati gli argini, loro accessori e manufatti;
- e) le piantagioni all'interno degli alvei dei fiumi, torrenti e colatori che possano ridurre la sezione normale e necessaria al libero deflusso delle acque;
- f) il danneggiamento e l'eliminazione con ogni mezzo dei ceppi degli alberi ed ogni opera anche in legno secco o verde che sostengono le rive e gli argini dei corsi d'acqua;
- g) la formazione di pescaie, chiuse, pietraie ed altro per l'esercizio della pesca con le quali si alterasse il corso naturale delle acque;
- h) il posizionamento longitudinalmente, in alveo di gasdotti, fognature, acquedotti, tubature e infrastrutture a rete in genere;
- i) l'estrazione di materiale inerte che non sia funzionale ad interventi di sistemazione idraulica;
- j) l'esecuzione di opere che comportino una riduzione dell'alveo, un ostacolo o un'ostruzione al deflusso delle acque;
- k) il deposito, ancorché provvisorio, di materiale di qualsiasi genere;
- l) il posizionamento di cartelli pubblicitari, pali, sostegni, tralicci e simili;
- m) ogni altro lavoro od atto vietato ai sensi delle vigenti norme sovraordinate quali ad esempio le Norme Tecniche di Attuazione di Parchi se istituiti.

#### **5.1.2 Opere ed attività soggette ad autorizzazione negli alvei e sulle sponde**

Possono essere eseguiti solo dopo il rilascio di formale autorizzazione:

- a) in generale gli interventi che non siano in grado d'influire né direttamente né indirettamente sul regime del corso d'acqua, le opere e gli interventi volti alla difesa, alla sistemazione idraulica ed al monitoraggio dei fenomeni;
- b) le opere e le attività di manutenzione ordinaria e straordinaria delle opere pubbliche e di interesse pubblico e di restauro e di risanamento conservativo di beni di interesse culturale, compresa l'eliminazione della vegetazione infestante arborea, se necessario, e la rimozione di accumuli di materiali nell'alveo per ripristinare e mantenere le funzioni idrauliche e ambientali dei corsi d'acqua;

- c) le difese radenti (es. muri, scogliere, ma senza restringimento della sezione d'alveo e a quota non superiore al piano campagna), realizzate in modo tale da non deviare la corrente verso la sponda opposta, né provocare restringimenti d'alveo. Tali opere dovranno essere caratterizzate da pendenze e modalità costruttive tali da permettere l'accesso al corso d'acqua: la realizzazione di muri spondali verticali o ad elevata pendenza dovrà essere consentita unicamente all'interno dei centri abitati e comunque dove non vi siano possibili alternative di intervento a causa della limitatezza delle aree disponibili;
- d) le opere di sistemazione idraulica delle sponde e dei manufatti per la regimazione dei deflussi e per la captazione e lo scarico delle acque, compresa la ricostruzione dei manufatti esistenti, senza variazione di posizione e forme;
- e) le variazioni di tracciato dei corsi d'acqua solo nel caso ne venga accertata la necessità sotto l'aspetto idraulico e ambientale; in tal caso il progetto dovrà riguardare anche la nuova fascia di rispetto;
- f) le opere e le strutture fisse per l'attraversamento viabile pedonale e carrabile, anche a guado o in manufatto sub alveo;
- g) i ponti canale e le botti a sifone;
- h) le rampe di accesso agli argini e all'alveo;
- i) gli attraversamenti aerei di linee di servizi (elettricità, telefono, gas, fognature, etc.);
- j) gli attraversamenti sub alveo di linee e tubazioni di servizi (elettricità, telefono, fibre ottiche, gas, fognatura, acquedotto, ecc.);
- k) la manutenzione, ricostruzione o realizzazione di opere per le derivazioni e captazioni di acque pubbliche in concessione;
- l) la copertura dei corsi d'acqua (ai sensi dell'art. 41 del D. Lgs. n. 152/1999, art. 115 D. Lgs. 03.04.2006 n. 152 e s.m.i.), che sia imposta da ragioni di tutela della pubblica incolumità o igiene, nel qual caso l'autorizzazione è rilasciata dal Sindaco, e ad opera esclusiva dell'Amministrazione Pubblica;
- m) lo scarico di acque meteoriche e quelle degli scolmatori di troppo pieno delle reti fognarie pubbliche, purché di qualità conforme alle norme di legge vigenti e nel rispetto di quanto indicato al successivo paragrafo 8 "Scarichi in corsi d'acqua";
- n) lo scarico delle acque fognarie depurate e delle acque industriali nei corsi d'acqua, purché di qualità conforme alle norme di legge vigenti e nel rispetto di quanto indicato al successivo paragrafo 8 "Scarichi in corsi d'acqua";
- o) la cementazione in tutto o in parte delle sponde e del fondo dei corsi d'acqua e la posa di canalette in cemento.

## **5.2 Norme di tutela per le fasce di rispetto**

### **5.2.1 Attività vietate nelle fasce di rispetto**

Sono vietati i seguenti lavori ed atti:

- a) la costruzione di edifici, di manufatti anche totalmente interrati e di ogni tipo di impianto tecnologico, fatte salve le opere attinenti alla difesa e alla regimazione idraulica, alla derivazione, al controllo e allo scarico delle acque ed agli attraversamenti dei corsi d'acqua, nei casi previsti nel precedente paragrafo 5.1.2;

- b) la realizzazione di nuovi impianti di smaltimento e di recupero dei rifiuti, l'ampliamento degli stessi impianti esistenti, nonché l'esercizio delle operazioni di smaltimento e recupero dei rifiuti così come definiti dal D.Lgs. 152/06 e s.m.i., fatto salvo quanto prescritto dalle norme per le attività soggette ad autorizzazione;
- c) la realizzazione di nuovi impianti di trattamento delle acque reflue, nonché l'ampliamento degli impianti esistenti di trattamento delle acque reflue, fatto salvo quanto prescritto dalle norme per le attività soggette ad autorizzazione;
- d) la realizzazione di complessi ricettivi all'aperto;
- e) le attività di trasformazione dello stato dei luoghi, che modifichino l'assetto morfologico, idraulico, infrastrutturale ed edilizio fatte salve le prescrizioni indicate dalle norme per le attività soggette ad autorizzazione;
- f) i movimenti terra e le operazioni di scavo che modifichino sostanzialmente il profilo del terreno ad una distanza minore o uguale a 4 metri dal ciglio di sponda, fatti salvi gli interventi finalizzati alla realizzazione di progetti di recupero ambientale, di bonifica e di messa in sicurezza dal rischio idraulico;
- g) l'interclusione della fascia di rispetto;
- h) le piantagioni di alberi e siepi ad una distanza minore di 4 m dal ciglio della sponda, fatta eccezione per gli interventi di bioingegneria forestale e gli impianti di rinaturazione con specie autoctone, al fine di assicurare il mantenimento o il ripristino di una fascia continua di vegetazione spontanea lungo le sponde dell'alveo inciso, avente funzione di stabilizzazione delle sponde e riduzione della velocità della corrente;
- i) la realizzazione di muri e/o recinzioni realizzate con elementi non asportabili, e di tutte quelle opere che comportano un impedimento ed una limitazione alla possibilità di accesso alla fascia di rispetto;
- j) il pascolo e la permanenza del bestiame;
- k) il deposito a cielo aperto, ancorché provvisorio, di materiale di qualsiasi genere;
- l) gli interventi di "ristrutturazione edilizia", "nuova costruzione" e "ristrutturazione urbanistica", così come definiti alle lettere d), e), f) dell'art. 3 del D.P.R. 6 giugno 2001 n. 380;
- m) il deposito sia permanente che temporaneo di rifiuti (come definito all'art. 183, comma 1, let. m), del D.Lgs. 03.04.2006 n. 152 e s.m.i.);
- n) l'apertura di nuove cave, anche di prestito;
- o) il posizionamento di depositi attrezzi, baracche, manufatti per usi agricoli, anche provvisori;
- p) il posizionamento di cartelli pubblicitari e simili su pali;
- q) ogni altro lavoro od atto vietato ai sensi delle vigenti norme sovraordinate quali ad esempio le Norme Tecniche di Attuazione di Parchi se istituiti.

#### 5.2.2 Opere ed attività soggette ad autorizzazione nelle fasce di rispetto

Sono eseguibili solo dopo espressa autorizzazione i seguenti lavori ed atti:

- a) gli interventi che prevedono la demolizione (totale o parziale) degli edifici e/o dei manufatti con miglioramento delle condizioni idrauliche e di accesso per la manutenzione del corso d'acqua. In ogni caso tali interventi non dovranno pregiudicare la possibilità futura di recupero dell'intera area della fascia di rispetto alle funzioni cui è deputata;

- b) gli interventi di “manutenzione ordinaria”, “manutenzione straordinaria” e di “restauro e risanamento conservativo” degli edifici esistenti così come definiti alle lettere a), b), c) dell’art. 3 del D.P.R. 6 giugno 2001 n. 380 e s.m.i. nei casi previsti e secondo le modalità ammesse dall’art. 11 della L.R. 15.03.2016, n. 4 “*Revisione della normativa regionale in materia di difesa del suolo, di prevenzione e mitigazione del rischio idrogeologico e di gestione dei corsi d’acqua*”, richiamati all’interno del successivo §5.3.2;
- c) gli interventi di adeguamento funzionale degli edifici esistenti, ove necessario, per il rispetto della legislazione in vigore in materia di sicurezza del lavoro, di barriere architettoniche, di prevenzione incendi, di adeguamento energetico degli edifici, connessi ad esigenze delle attività e degli usi in atto, nonché gli interventi di adeguamento sismico, senza aumento di superficie o volume, nei casi previsti e secondo le modalità ammesse dall’art. 11 della L.R. 15.03.2016, n. 4 “*Revisione della normativa regionale in materia di difesa del suolo, di prevenzione e mitigazione del rischio idrogeologico e di gestione dei corsi d’acqua*”, richiamati all’interno del successivo §5.3.2;
- d) gli interventi volti a mitigare la vulnerabilità degli edifici e degli impianti esistenti e a migliorare la tutela della pubblica incolumità, senza aumenti di superficie e volume, senza cambiamenti di destinazione d’uso che comportino aumento del carico insediativo nei casi previsti e secondo le modalità ammesse dall’art. 11 della L.R. 15.03.2016, n. 4 “*Revisione della normativa regionale in materia di difesa del suolo, di prevenzione e mitigazione del rischio idrogeologico e di gestione dei corsi d’acqua*”, richiamati all’interno del successivo §5.3.2;
- e) le recinzioni asportabili formate da pali e reti metalliche ad una distanza non inferiore a 4 metri dal ciglio superiore della sponda;
- f) le opere di difesa, di sistemazione idraulica e di monitoraggio dei fenomeni idrologici;
- g) la ristrutturazione e la realizzazione di infrastrutture lineari e a rete riferite a servizi pubblici essenziali non altrimenti localizzabili e relativi impianti, previo a seguito di studio di compatibilità dell’intervento;
- h) le linee aeree di servizi (elettriche, telefoniche, ecc.) e relativi pali e sostegni;
- i) la realizzazione di interventi di viabilità, di parcheggi e spazi di manovra purché non altrimenti localizzabili e formazione di percorsi pedonali e ciclabili; questi interventi dovranno comunque essere realizzati a raso, senza attrezzature fisse e senza manufatti sporgenti rispetto al piano campagna (cordoli, parapetti, muretti) tali da interferire con le periodiche operazioni di manutenzione e pulizia dei corsi d’acqua;
- j) gli interventi di sistemazione ambientale e del verde volti alla ricostituzione degli equilibri naturali alterati e all’eliminazione, per quanto possibile, dei fattori incompatibili di interferenza antropica;
- k) l’adeguamento degli impianti esistenti di trattamento delle acque reflue, alle normative vigenti, anche a mezzo di eventuali ampliamenti funzionali. Il progetto di queste opere dovrà essere accompagnato da uno studio idraulico del bacino di riferimento;
- l) l’esercizio delle operazioni di smaltimento e recupero dei rifiuti, già autorizzate ai sensi del ex D. Lgs. 22/1997 e del vigente D. Lgs. 152/06 alla data di entrata in vigore delle norme di tutela del reticolo idrico minore, limitatamente alla durata dell’autorizzazione stessa. Tale autorizzazione può essere rinnovata, fino all’esaurimento della capacità residua derivante dall’autorizzazione originaria per le discariche e fino al termine della vita tecnica per gli impianti a tecnologia complessa, previo studio di compatibilità validato dall’Ente Competente. Alla scadenza devono essere effettuate le operazioni di messa in sicurezza e ripristino del sito, così come definite all’art.6 del suddetto decreto legislativo;

- m) il posizionamento di cartelli di indicazione mono o bifacciali aventi una superficie massima non superiore a 1.00 m<sup>2</sup> su pali;
- n) la manutenzione, ricostruzione o realizzazione di opere per le derivazioni e captazioni di acque pubbliche in concessione e relativi impianti.

### **Note**

- a) Per esigenze di carattere idraulico connesse a situazioni di rischio, l'autorità idraulica competente può in ogni momento effettuare o autorizzare tagli di controllo della vegetazione spontanea eventualmente presente.
- b) Gli interventi consentiti previa autorizzazione devono assicurare il mantenimento o il miglioramento delle condizioni di drenaggio superficiale dell'area, l'assenza di interferenze negative con il regime delle falde freatiche presenti e con la sicurezza delle opere di difesa esistenti.
- c) Non potrà essere richiesto, a nessun titolo, all'Amministrazione Comunale il risarcimento per danni a fabbricati, piantagioni o altro che si trovassero, in contrasto alla normativa vigente, all'interno della fascia di rispetto.

## **5.3 Prescrizioni**

### **5.3.1 Attraversamenti dei corsi d'acqua e prescrizioni sulla progettazione ed esecuzione delle opere**

Fatti salvi i divieti di cui ai precedenti paragrafi 5.1.1 e 5.2.1, le nuove opere che interferiscono direttamente o indirettamente con il regime del corso d'acqua potranno essere realizzate solo se ne sarà dimostrata la compatibilità idraulica e comunque non dovranno in alcun modo creare danno alle proprietà di terzi.

Le nuove opere, particolarmente nelle zone esterne alle aree edificabili previste dal P.G.T., dovranno assicurare il mantenimento o il ripristino della vegetazione spontanea nella fascia immediatamente adiacente ai corpi idrici, con funzioni di filtro per i solidi sospesi e gli inquinanti di origine diffusa, di stabilizzazione delle sponde e di conservazione della biodiversità da contemperarsi con le esigenze di funzionalità dell'alveo.

#### **5.3.1.1 Attraversamenti**

Gli attraversamenti (ponti, gasdotti, fognature, tubature e infrastrutture a rete in genere) di luce superiore a 6 m e simili, dovranno essere realizzati secondo la direttiva di Piano n. 4 dell'Autorità di Bacino "Criteri per la valutazione della compatibilità idraulica delle infrastrutture pubbliche e di interesse pubblico all'interno delle fasce A e B", paragrafi 3 e 4 (approvata con delibera dell'Autorità di Bacino n.2/99).

In casi eccezionali, per corsi d'acqua di piccole dimensioni e manufatti di modesta importanza potranno essere assunti tempi di ritorno inferiori a quelle previste dalla citata norma (ovvero tempo di ritorno centennale) in relazione ad esigenze tecniche specifiche adeguatamente motivate.

È comunque necessario verificare che le opere non comportino un restringimento della sezione dell'alveo ed un aggravio delle condizioni di rischio idraulico sul territorio circostante per piene superiori a quelle di progetto.

Per il dimensionamento delle opere è necessario considerare, oltre alle dimensioni attuali dell'alveo, anche quelle eventuali di progetto, in modo tale che le opere, una volta realizzate, non

siano di ostacolo a futuri interventi di sistemazione idraulica del corso d'acqua, ivi compresi gli ampliamenti delle dimensioni dell'alveo.

Le portate di piena dovranno essere valutate secondo le direttive di Autorità di Bacino e Regione.

In ogni caso i manufatti di attraversamento non dovranno:

- a) restringere la sezione a causa delle spalle, dei rilevati di accesso o delle tubature/tombotti;
- b) avere l'intradosso a quota inferiore al piano campagna;
- c) comportare una riduzione della pendenza del corso d'acqua mediante l'utilizzo di soglie di fondo.

La soluzione progettuale per il ponte e per i relativi rilevati di accesso deve garantire l'assenza di effetti negativi indotti sulle modalità di deflusso di piena; in particolare il profilo idraulico di rigurgito eventualmente indotto dall'insieme delle opere di attraversamento deve essere compatibile con l'assetto difensivo presente e non deve comportare un aumento delle condizioni di rischio idraulico per il territorio circostante.

Le opere di progetto dovranno inoltre essere compatibili con gli effetti indotti da possibili ostruzioni delle luci ad opera di corpi flottanti trasportati dalla piena ovvero di deposito anomalo di materiale derivante dal trasporto solido.

Non è ammesso il posizionamento di strutture longitudinalmente in alveo.

#### 5.3.1.2 Regimazione delle acque superficiali

Le nuove opere di regimazione idraulica (briglie, traverse, argini, difese spondali) previste per i corsi d'acqua saranno finalizzate al riassetto dell'equilibrio idrogeologico, al ripristino della funzionalità della rete di deflusso superficiale, alla messa in sicurezza dei manufatti e delle strutture, alla rinaturalizzazione spontanea, al miglioramento generale della qualità ecobiologica ed a favorire la funzione pubblica dei corsi d'acqua stessi. Esse dovranno essere concepite privilegiando, compatibilmente con la disponibilità della risorsa idrica, le tecniche proprie dell'ingegneria naturalistica.

L'immissione di acque in generale è ammessa previa autorizzazione in base a quanto indicato ai punti m) ed n) del §5.1.2 e in base ai limiti quantitativi di cui al §8.

Sono ammessi solo gli interventi volti al disinquinamento, al miglioramento della vegetazione riparia, al miglioramento del regime idraulico, alla manutenzione delle infrastrutture idrauliche e alla realizzazione di percorsi di attraversamento.

Potranno essere realizzati interventi di risanamento o potenziamento dei corsi d'acqua qualora ne venga documentata la necessità, accertata la compatibilità idraulica e comprovato il miglioramento nell'assetto del territorio interessato.

I lavori di ripulitura e manutenzione dei corsi d'acqua dovranno essere eseguiti senza alterare l'ambiente idrico, qualora vi siano insediate specie faunistiche e botaniche protette o di evidente valore paesaggistico.

#### 5.3.1.3 Sottopassi

Per il dimensionamento delle opere è necessario considerare le dimensioni attuali dell'alveo, e quelle eventuali di progetto, in modo tale che le opere, una volta realizzate, non siano di ostacolo a futuri interventi di sistemazione idraulica del corso d'acqua, ivi compresi gli ampliamenti delle dimensioni dell'alveo.

In generale dovranno essere evitate intersezioni di corsi d'acqua mediante sottopassi a sifone; nel caso di impossibilità tecnica di soluzioni alternative, dovranno essere esplicitamente indicati nella documentazione di istruttoria di cui al §5.5.1 i sistemi di protezione da sedimenti e ostruzione, le modalità di esecuzione degli interventi di manutenzione e la periodicità degli stessi.

#### 5.3.1.4 Argini

Per i nuovi argini che dovessero essere realizzati o per il rifacimento e il miglioramento degli argini esistenti lungo i corsi d'acqua, la progettazione dovrà essere eseguita in maniera tale da consentire la fruibilità delle sponde ed assicurare il mantenimento o il ripristino della vegetazione spontanea nella fascia immediatamente adiacente i corpi idrici con funzioni di filtro per i solidi sospesi e gli inquinanti di origine diffusa, di stabilizzazione delle sponde e di conservazione della biodiversità da contemperarsi con le esigenze di funzionalità dell'alveo.

L'efficienza delle arginature di nuova realizzazione o di quelle esistenti oggetto di interventi di sistemazione/rifacimento dovrà essere garantita da un programma di manutenzione che dovrà essere ricompreso nella documentazione di istruttoria di cui al §5.5.1.

#### 5.3.1.5 Corsi d'acqua coperti o tombinati

Le nuove coperture, qualora ammissibili ai sensi della lettera a) del precedente §5.1.1 e della lettera l) del precedente §5.1.2, dovranno essere verificate dal punto di vista idraulico e dovranno essere progettate con particolare riguardo alle attività di manutenzione del canale.

Dovranno in particolare essere previsti manufatti di ispezione:

- in corrispondenza di ogni confluenza di una canalizzazione in un'altra;
- in corrispondenza di ogni variazione planimetrica (curva) tra due tronchi rettilinei;
- in corrispondenza di ogni variazione altimetrica (salto) lungo un condotto rettilineo;
- ad ogni variazione di livelletta;
- in corrispondenza di ogni opera d'arte particolare.

I manufatti di ispezione dovranno avere dimensioni tali da consentire l'agevole accesso al personale addetto alle operazioni di manutenzione e controllo. Lungo le canalizzazioni, al fine di assicurare la possibilità di ispezione e manutenzione, devono disporsi manufatti a distanza mutua tale da permettere l'agevole intervento del manufatto addetto, e in ogni caso non inferiori a 20-25 m per sezioni non praticabili (altezza inferiore a m 1.05) e non inferiori a 40-50 m per sezioni praticabili (Circolare Ministero LL.PP. – Servizio Tecnico Centrale - 7 gennaio 1974, n. 11633).

Sono pertanto vietate in fascia di rispetto tutte le opere che comportino impedimento alla possibilità di accesso alle ispezioni ed alla manutenzione e/o la possibilità di ripristino o di realizzazione di nuove ispezioni.

All'imboccatura dei corsi d'acqua intubati, dovranno essere predisposti elementi filtranti o griglie con lo scopo di evitare l'intasamento della tubazione.

I sistemi tipo griglie filtranti od altro dovranno essere dimensionati e posizionati in modo da non ridurre la sezione utile di deflusso (mediante allargamenti dell'alveo o altri accorgimenti) e da assicurare un'agevole manutenzione.

All'atto della richiesta di esecuzione di una nuova tombinatura, dovranno essere indicate esplicitamente, nella documentazione di istruttoria di cui al §5.5.1, le modalità di accesso all'alveo, di esecuzione degli interventi di manutenzione sul tratto tombinato e sui sistemi di protezione da

sedimenti e ostruzione e la periodicità degli stessi (piano delle manutenzioni con indicazione dei soggetti preposti alle stesse).

### 5.3.2 Fabbricati e opere esistenti all'interno delle fasce di rispetto

Per quanto concerne gli interventi ammissibili su fabbricati esistenti all'interno delle fasce di rispetto si rimanda a quanto riportato all'interno dell'art. 11 della L.R. 15.03.2016, n. 4 "*Revisione della normativa regionale in materia di difesa del suolo, di prevenzione e mitigazione del rischio idrogeologico e di gestione dei corsi d'acqua*", che qui si riassume:

- per i fabbricati e le opere esistenti privi di titolo legittimante e con verifica di compatibilità idraulica negativa (da effettuarsi secondo le direttive tecniche dell'Autorità di bacino del fiume Po) ovvero in presenza di rischio idraulico elevato, sono ammessi solo gli interventi di demolizione senza ricostruzione;
- per i fabbricati e le opere esistenti dotati di titolo legittimante ma con verifica di compatibilità idraulica negativa ovvero in presenza di rischio idraulico elevato sono ammessi interventi di manutenzione ordinaria e straordinaria, di restauro o di risanamento conservativo, come definiti dall'articolo 3, comma 1, lettere a), b) e c), del D.P.R. 380/2001, senza aumento di superficie o di volume e senza cambiamenti di destinazione d'uso che comportino aumento del carico insediativo, previa realizzazione di interventi di autoprotezione dalle piene nel rispetto delle condizioni idrauliche dettate dalla vigente pianificazione di bacino, nonché previo inserimento del riferimento all'opera o all'occupazione nel piano di protezione civile comunale, al fine di prevenire i danni in caso di evento di piena. In caso di danni alle opere o alle occupazioni, restano ferme le responsabilità civili e penali a carico del soggetto proprietario interessato;
- per i fabbricati e le opere esistenti privi di titolo legittimante ma con verifica di compatibilità idraulica positiva, sono ammessi interventi di manutenzione ordinaria e straordinaria, di restauro o di risanamento conservativo, come definiti dall'articolo 3, comma 1, lettere a), b) e c), del D.P.R. 380/2001, senza aumento di superficie o volume e senza cambiamenti di destinazione d'uso che comportino aumento del carico insediativo, nel rispetto della normativa urbanistica ed edilizia;
- per i fabbricati e le opere esistenti dotati di titolo legittimante e con verifica di compatibilità idraulica positiva sono ammessi interventi di manutenzione ordinaria e straordinaria, di restauro o di risanamento conservativo, come definiti dall'articolo 3, comma 1, lettere a), b) e c), del D.P.R. 380/2001, senza aumento di superficie o volume e senza cambiamenti di destinazione d'uso che comportino aumento del carico insediativo.

Il parere vincolante sulla verifica idraulica di compatibilità è rilasciato dall'autorità idraulica competente sul reticolo idrico oggetto di verifica ed è redatto secondo i criteri di cui all'articolo 57, comma 2, della l.r. 12/2005. Il parere è rilasciato entro quarantacinque giorni dal ricevimento della domanda.

### 5.3.3 Procedura per concessioni nel caso d'interventi ricadenti nel demanio (solo pertinenze del Fiume Oglio (BG191) e della Fontanona Durada (reticolo idrico minore)

Il Comune, in caso di necessità di modificare o di definire i limiti delle aree demaniali dovrà proporre ai competenti uffici dell'amministrazione statale (Agenzia del Demanio) le nuove delimitazioni.



Le richieste di sdemanializzazione sul reticolo minore dovranno espletarsi sulla base di quanto indicato nel Decreto dirigenziale n. 15946/2017 del Dirigente della D.G. Territorio, Urbanistica, Difesa del Suolo e Città Metropolitana, in riferimento all'Allegato A - "*Modalità operative per l'espressione del parere sulle aree del demanio idrico fluviale*" e dovranno essere inviate all'Agenzia del Demanio competente per territorio."

Non possono essere proposte per l'alienazione, ai sensi dell'art. 5-bis del D.L. 143/2003, convertito con legge 212/2003, le aree sottoposte a tutela paesaggistica ai sensi della parte terza del D.lgs 42/2004 "Codice dei beni culturali e del paesaggio".

L'Autorità idraulica competente dovrà in tal caso fornire il nulla-osta idraulico.

Nel caso di varianti di tracciato di corsi d'acqua demaniali, le aree delle nuove inalveazioni dovranno essere intestate al demanio idrico.

Ai sensi del comma 4 dell'art. 115 del d.lgs. 152/2006 e della legge n. 37 del 5 gennaio 1994, le aree demaniali di nuova formazione non possono essere oggetto di sdemanializzazione.

#### 5.3.4 Fabbricati pericolanti esistenti nelle fasce di rispetto

Nel caso di fabbricati e strutture private in genere in precarie condizioni di stabilità, tali da costituire serio rischio per il regolare deflusso delle acque, il Comune, mediante ordinanza sindacale, ingiungerà ai proprietari la messa in sicurezza dei fabbricati, assegnando un congruo termine per l'esecuzione degli interventi. In caso di inadempienza o di urgenza, il Comune potrà intervenire direttamente, addebitando le spese dell'intervento ai proprietari.

#### 5.3.5 Autorizzazione paesistica

Qualora l'area oggetto di intervento ricada in zona soggetta a vincolo paesistico il richiedente dovrà presentare apposito atto autorizzativo rilasciato dalla Regione Lombardia - Direzione Territorio e Urbanistica U.O. Sviluppo Sostenibile del Territorio o, se l'opera rientra tra quelle subdelegate, dagli Enti competenti individuati dalla L.R. 18/1997 e dalle successive modificazioni.

#### 5.3.6 Ripristino dei corsi d'acqua a seguito di violazioni in materia di polizia idraulica

In caso di realizzazione di opere abusive o difformi da quanto autorizzato, la diffida a provvedere al ripristino potrà essere disposta con apposita Ordinanza Sindacale ai sensi dell'art. 35 del D.Lgs. 380/01. L'Amministrazione Comunale sarà sollevata da ogni e qualsiasi responsabilità, derivante o conseguente, alla realizzazione delle opere difformi o abusive e il committente delle stesse dovrà rispondere in prima persona in caso di danni arrecati a terzi.

#### 5.3.7 Variazioni di tracciato

Qualsiasi variante al reticolo idrico verrà presentata da parte dell'Amministrazione comunale al competente Ufficio Territoriale Regionale, per il rilascio dello specifico parere vincolante, ai sensi della d.g.r. 5714/2021,

La variazione di tracciato dovrà prevedere la delimitazione della nuova fascia di rispetto.

Sarà obbligo di chi ottiene l'autorizzazione alla variante di tracciato provvedere ad ogni onere e incombenza per ottenere la trascrizione della variazione nelle mappe e nei registri catastali.

Solo i tratti di corsi demaniali dismessi dal reticolo idrico, per effetto di variazioni di tracciato, potranno essere soggetti all'iter di alienazione/sdemanializzazione da espletarsi sulla base di quanto indicato nel Decreto dirigenziale n. 15946/2017 del Dirigente della D.G. Territorio, Urbanistica, Difesa del Suolo e Città Metropolitana, in riferimento all'Allegato A - "*Modalità operative per l'espressione del parere sulle aree del demanio idrico fluviale*", dovranno essere inviate all'Agenzia del Demanio competente per territorio." Non possono essere proposte per l'alienazione, ai sensi dell'art. 5-bis del D.L. 143/2003, convertito con legge 212/2003, le aree sottoposte a tutela paesaggistica ai sensi della parte terza del D.lgs 42/2004 "Codice dei beni culturali e del paesaggio".

Si ricorda che, ai sensi del comma 4 dell'art. 115 del D.Lgs. 152/2006 e della legge n. 37 del 5 gennaio 1994, le aree del demanio fluviale di nuova formazione, non possono essere oggetto di sdemanializzazione, e pertanto in caso di variazione del tracciato, anche le aree delle nuove inalveazioni, oltre a quelli del vecchio tracciato, sono intestate al demanio idrico.

#### 5.3.8 Danni all'interno delle fasce di rispetto

Non potrà essere richiesto, a nessun titolo, all'Amministrazione Comunale il risarcimento per danni a fabbricati, piantagioni o altro che si trovino all'interno della fascia di rispetto se non per dolo o imperizia dell'impresa o della ditta che per ordine dell'Amministrazione posta a tutela del corso d'acqua ha effettuato gli interventi di manutenzione ordinaria e straordinaria.

#### 5.3.9 Nuove lottizzazioni

Per i corsi d'acqua del reticolo idrico ricadenti in aree edificabili, così definite dallo strumento di programmazione urbanistica comunale, è consentito al soggetto competente presentare progetti organici di sistemazione idraulica che possano prevedere:

- la sostituzione, limitatamente alle aree destinate all'edificazione, di terminali irrigui o di corsi d'acqua aventi l'unica funzione di allontanamento delle acque meteoriche dalla superficie oggetto di studio, con la rete comunale di "fognatura bianca";
- lo spostamento di corsi d'acqua in alveo privato con cessione del terreno interessato dal nuovo tracciato. Ai sensi dell'art. 115 del D. Lgs. n. 152/2006 i nuovi alvei dovranno essere a cielo aperto e, preferibilmente in terra, al fine di favorire la vegetazione spontanea nella fascia immediatamente adiacente i corpi idrici, con funzioni di filtro per i solidi sospesi e gli inquinanti di origine diffusa, da contemperarsi con le esigenze di funzionalità dell'alveo. È comunque vietata la copertura dei nuovi corsi d'acqua, che non sia imposta da ragioni di tutela della pubblica incolumità ed, in ogni caso, l'assetto urbanistico della lottizzazione dovrà assicurare gli interventi di manutenzione al corso d'acqua stesso collocandolo, preferibilmente, in prossimità della viabilità pubblica e nelle zone adibite a verde pubblico, garantendone sempre, comunque, l'accessibilità.

I nuovi corsi d'acqua verranno inseriti nel reticolo idrico minore, a cura ed onere del proponente che dovrà provvedere ad intestare al demanio i nuovi tracciati, e saranno soggetti alle prescrizioni del presente regolamento.

I suddetti progetti organici di sistemazione idraulica dovranno essere sottoposti all'approvazione da parte del soggetto competente e dovranno essere corredati di:

- relazione idraulica a firma di un tecnico abilitato che giustifichi le scelte progettuali adottate e che ne evidenzia le migliorie sotto l'aspetto della funzionalità idraulica;

- progetto ambientale riguardante l'inserimento nel territorio degli eventuali nuovi corsi d'acqua;
- proposta di individuazione delle fasce di rispetto in conformità alla presente normativa;
- individuazione delle eventuali opere soggette ad autorizzazione ed ai canoni regionali di polizia idraulica;
- domande di autorizzazione compilate in conformità alla presente normativa per ogni opera idraulica di cui al punto precedente.

#### **5.4 Competenze manutentive dei corsi d'acqua del reticolo idrico minore**

L'imposizione delle fasce di rispetto sui corsi d'acqua è finalizzata sia a garantirne la tutela che a consentirne l'accessibilità per interventi di manutenzione e fruizione. Questi ultimi interessano sia gli elementi fisici costituenti il corso d'acqua (alveo e sponde) che le opere, idrauliche e non, realizzate sul corso d'acqua stesso (briglie, paratoie, tubi, partitori, ecc.).

Le manutenzioni inerenti all'alveo e le sponde comprendono ad esempio i seguenti interventi:

- la pulizia dell'alveo naturale e non;
- la rimozione dei rifiuti solidi, il taglio dell'erba e della vegetazione, sia in alveo che sulle sponde, di ostacolo al deflusso delle acque;
- il ripristino della sezione di deflusso, anche in corrispondenza di ponti ed attraversamenti, con eliminazione dei materiali litoidi di ostacolo al regolare deflusso;
- la protezione del piede delle sponde dissestate attraverso la realizzazione di strutture rinaturabili;
- restauro dell'ecosistema ripariale;
- la rinaturalizzazione dei canali.

Per quanto riguarda le opere idrauliche, la manutenzione prevede ad esempio:

- la pulizia ed il mantenimento della stabilità dei manufatti esistenti;
- la rimozione di materiali di deposito che possono generare intasamenti e malfunzionamenti dei manufatti;
- il ripristino della funzionalità dei tratti tombati, anche riportandoli alla luce libera;
- il ripristino delle protezioni spondali e dei manufatti eventualmente danneggiati;
- la manutenzione dei manufatti di derivazione quali chiaviche, scolmatori, apparecchiature elettriche, meccaniche e carpenterie metalliche connesse al funzionamento di paratoie e impianti di sollevamento;
- il recupero, la sostituzione e l'aggiunta di tubi Norton dei fontanili;
- il ripristino dell'efficienza delle opere trasversali (salti di fondo, soglie, ecc.).

Le competenze manutentive sui corsi d'acqua del Reticolo Idrico Minore e sui manufatti sono di seguito esplicitate:

- Sui corsi d'acqua ricadenti nel Reticolo Idrico Minore spetta al Comune eseguire gli interventi di manutenzione sull'alveo e sulle sponde del corso d'acqua, fatto salvo quanto riportato al capoverso successivo.

Come disciplinato dall'art. 868 e dagli artt. 915, 916 e 917 del Codice Civile, nonché dagli artt. 10 e 12 del R.D. n. 523/1904, i proprietari degli immobili situati in prossimità di corsi d'acqua (frontisti) sono obbligati a contribuire all'esecuzione delle opere necessarie per il regolamento del corso d'acqua e sono responsabili degli eventuali danni derivanti dall'incuria o

dall'abbandono del corso d'acqua o dai manufatti realizzati lungo il corso d'acqua a difesa del fondo.

Compete pertanto ai proprietari frontisti l'esecuzione di tutte le opere che garantiscono la buona funzionalità idraulica del corso d'acqua, tra cui:

- la rimozione dei rifiuti solidi, il taglio dell'erba e della vegetazione di ostacolo al deflusso delle acque;
  - la pulizia ed il mantenimento della stabilità dei manufatti esistenti;
  - la riparazione delle sponde o degli argini qualora questi siano ammalorati;
- **Se sui corsi d'acqua del Reticolo Idrico Minore vi è una regolare concessione di derivazione** d'acqua pubblica in atto, spetta al titolare della concessione (art. 42 R.D. n. 1775/1933) mantenere in regolare stato di funzionamento le opere di raccolta, derivazione e restituzione, le chiuse stabili o instabili, fisse o mobili, ecc., e quindi eseguire la manutenzione degli alvei e delle sponde, come ad esempio tenere sempre ben efficienti i fossi, le luci dei ponticelli e gli sbocchi di scolo, rimuovere gli alberi, i tronchi e i grossi rami che per qualsivoglia motivo, causino interferenza con il corso d'acqua.
  - Se la manutenzione riguarda invece manufatti edilizi e/o opere create artificialmente ed esistenti lungo i corsi d'acqua (tombinature, sponde artificiali, muri, scogliere, attraversamenti, ecc.) non connesse all'esercizio della derivazione d'acqua pubblica (altrimenti si ricadrebbe nel caso sopra), la manutenzione compete a chi le ha realizzate o a chi trae beneficio da tali opere.

Da parte dei proprietari frontisti dovrà inoltre essere garantito il libero accesso al corso d'acqua per controlli e verifiche o l'esecuzione di attività di manutenzione sull'alveo da parte del personale dell'Ente titolare delle competenze in materia di polizia idraulica e, in presenza di una concessione di derivazione, da parte del titolare della concessione.

Le disposizioni e gli obblighi sopra indicati trovano sempre applicazione fatto salvo eventuali differenti accordi/convenzioni tra tutti i soggetti interessati alla gestione, controllo, conservazione e manutenzione dei corsi d'acqua.

## **5.5 Procedure per il rilascio dei provvedimenti di nulla-osta idraulico e di concessione per interventi sui corsi d'acqua del reticolo idrico minore e nelle fasce di rispetto**

### **5.5.1 Documentazione da presentare**

Le domande per le richieste di nulla-osta o di autorizzazione ai fini idraulici o di concessione (se vi è occupazione di aree demaniali) all'esecuzione delle opere e degli interventi ammissibili, da redigere secondo il modello fac-simile all'allegato G alla D.G.R. XI/5714 del 15.12.2021 e corredate degli allegati elencati nello stesso, dovranno essere presentate al Comune di Calcio – Ufficio Tecnico e, previa istruttoria tecnica da parte dello stesso, l'Amministrazione Comunale rilascerà apposito atto di concessione provvisto del relativo disciplinare, entrambi redatti secondo i fac-simile di cui all'allegato anzidetto.

In particolare le richieste dovranno essere corredate dai documenti elencati nel seguito:

1. Relazione tecnica generale (redatta da un tecnico abilitato):
  - individuazione del luogo e motivazione della domanda;
  - descrizione tecnica particolareggiata del progetto;
  - nel caso di attraversamenti con botti a sifone: indicazione dei presidi di protezione da sedimenti e ostruzione (§5.3.1.3);

- programma di manutenzione dell'opera, con indicazione delle modalità di esecuzione degli interventi di manutenzione e la periodicità degli stessi;
  - assunzione della responsabilità per la manutenzione di quanto si prevede di realizzare e per i danni arrecati a terzi che possono essere causati sia durante i lavori che in seguito, a causa delle opere e delle attività oggetto dell'autorizzazione / concessione.
2. Relazioni tecniche specialistiche (se necessarie o richieste, redatte da tecnici abilitati ed esperti in materia):
- verifiche idrologiche ed idrauliche;
  - relazione geologica;
  - relazione di calcolo delle strutture;
3. Elaborati grafici:
- corografia in scala 1:10'000 con l'indicazione della posizione dell'intervento;
  - estratto mappa catastale originale con indicazione delle opere in progetto nelle loro dimensioni e posizioni;
  - estratto del P.G.T. con indicazione delle opere in progetto nelle loro dimensioni e posizioni;
  - planimetria quotata dello stato di fatto e del progetto;
  - profilo longitudinale del corso d'acqua di rilievo e di progetto, se necessario;
  - sezioni trasversali di rilievo e di progetto, nel numero e nelle posizioni necessarie a rappresentare compiutamente le opere da eseguire;
  - particolari costruttivi e strutturali, se necessario;
4. Parere del soggetto titolare della concessione demaniale, nel caso di interventi interessanti corsi d'acqua industriali o irrigui in concessione.

Per gli interventi concernenti lo scarico in corso d'acqua, tale parere dovrà riportare l'eventuale limite quantitativo imposto allo scarico, qualora più restrittivo di quello individuato al precedente §8.

Per interventi ed opere ricadenti all'interno di eventuali Parchi, qualora istituiti, dovrà essere ottenuto il parere positivo dell'Ente Parco.

#### 5.5.2 Procedimento amministrativo

All'atto del ricevimento della domanda un originale viene restituito con l'attestazione della data di presentazione.

L'Ufficio ha la facoltà di richiedere, successivamente alla presentazione della domanda, la documentazione che risultasse mancante o incompleta, o che sia ritenuta necessaria, fissando un termine, fissando un termine non inferiore a giorni 30 per la nuova presentazione.

Nel caso di gravi lacune o mancanze nella documentazione presentata, o decorso invano il termine di cui al punto precedente, la domanda sarà dichiarata irricevibile e quindi respinta.

Negli atti autorizzati o concessori verranno stabiliti, con specifici disciplinari redatti secondo il modello fac-simile di cui all'allegato G alla D.G.R. XI/5714 del 15.12.2021 e s.m.i. dovranno essere sottoscritti per accettazione del richiedente: le condizioni, gli obblighi e la durata dell'autorizzazione o della concessione.

### 5.5.3 Canoni, cauzioni e spese d'istruttoria

Ogni autorizzazione o concessione (se vi è occupazione di aree demaniali) per l'esecuzione di opere e di interventi sui tratti di corsi d'acqua del Reticolo Idrico Minore, è soggetta al pagamento del canone di polizia idraulica calcolato dal Comune in analogia agli importi stabiliti nell'Allegato "F" alla D.D.G. n. 17926 del 06.12.2022 e s.m.i.. Il rilascio delle autorizzazioni e delle concessioni è subordinato al versamento di un importo cauzionale, pari alla prima annualità del canone, somma che sarà, ove nulla osti, restituita al termine dell'autorizzazione o concessione medesima.

Il Comune richiederà il pagamento delle spese di istruttoria della pratica.

Si ricorda che, come stabilito dal comma 10 art. 34 del Regolamento Regionale n. 2 del 24.03.2006 "Disciplina dell'uso delle acque superficiali e sotterranee....." il pagamento dell'annuo canone demaniale per l'uso dell'acqua pubblica così come stabilito nella concessione di derivazione TIENE LUOGO, per il periodo di durata della concessione, ad ogni onere dovuto ai sensi del R.D. n. 523/1904 per l'occupazione di aree e di sedimi demaniali del Reticolo Idrico Principale e Minore attuate con le opere oggetto di concessione.

## **6 PROCEDURE PER I CORSI D'ACQUA DEL RETICOLO IDRICO PRINCIPALE**

### **6.1 Normativa di riferimento ed ente competente per il rilascio dei provvedimenti di concessione e di nulla – osta idraulico**

In base agli elenchi riportati all'interno della D.G.R. XI/5714 del 15.12.2021 e s.m.i., che correggono quelli contenuti in precedenti delibere regionali, l'unico corso d'acqua appartenente al Reticolo Idrografico Principale presente nel territorio comunale di Calcio è il Fiume Oglio, riportato con il numero d'ordine BG191 all'interno dell'Allegato "A" alla D.G.R. (Corsi d'acqua di competenza regionale).

Il Fiume Oglio risulta inoltre compreso all'interno dell'Allegato "B" alla stessa Delibera, facente riferimento ai corsi d'acqua per i quali le attività di Polizia Idraulica sono in capo all'Agenzia Interregionale per il Fiume Po (AIPO).

Pertanto le istanze, riguardanti interventi sul Fiume Oglio e nelle relative fasce di rispetto, dovranno essere presentate per ottenere il nulla-osta idraulico (autorizzazioni ai fini idraulici) all'AIPO e per i provvedimenti di concessione per l'introito dei canoni (nel caso di interventi con occupazione di aree demaniali) alla Regione Lombardia Unità Territoriale (UTR) di Bergamo.

Sul Fiume Oglio e nelle relative fasce di rispetto valgono le norme di cui ai precedenti paragrafi 5.1, 5.2 e 5.3.

### **6.2 Documentazione da presentare all'Ufficio Tecnico Comunale in allegato alla pratica edilizia**

Le pratiche edilizie riguardanti interventi sui corsi d'acqua appartenenti al Reticolo Idrico Principale e nelle relative fasce di rispetto, dovranno essere corredate dal nulla-osta idraulico o dal provvedimento di concessione (per interventi che comportano occupazione di aree demaniali) rilasciato dal competente ufficio della Regione Lombardia.

## **7 PROCEDURE PER LE ASTE IDRICHE DI IMPORTANZA IDRAULICA, PAESISTICA O AMBIENTALE**

### **7.1 Normativa di riferimento ed enti competenti per il rilascio dei provvedimenti autorizzativi**

Nel Comune di Calcio passano corsi d'acqua e derivazioni strumentali alla derivazione dell'acqua ed al suo esercizio che non hanno natura demaniale. Pertanto questi corsi d'acqua non rientrano tra quelli di competenza del Comune né del Consorzio di Bonifica.

Per questi corsi d'acqua ricade sul proprietario e/o sul titolare della concessione di derivazione di acqua pubblica la competenza e la responsabilità autorizzativa in riferimento a qualsiasi intervento sull'alveo, sulle sponde e sugli argini dei propri canali. Anche gli interventi al di fuori delle sponde che possono interferire comunque con l'esercizio della concessione di derivazione d'acqua dovranno essere autorizzati dal titolare della concessione. Tale competenza si estenda su tutta la rete consortile, non solo sulle aste per cui viene riconosciuta da parte del Comune una valenza paesistica attraverso l'individuazione delle fasce di tutela di tipo urbanistico, ai sensi del successivo §7.2.

Il Consorzio titolare della concessione o il proprietario del corso d'acqua ha la facoltà di modificare i tracciati dei propri canali in totale autonomia, in funzione delle esigenze connesse all'esercizio della concessione o all'attività irrigua, pertanto i tracciati dei canali privati riportati nelle Tavole grafiche rivestono esclusivo carattere conoscitivo, e dovranno di volta in volta essere verificati con i tecnici del Consorzio e/o con i proprietari.

La normativa di riferimento per gli interventi riguardanti canali per la derivazione di acqua pubblica in concessione è lo statuto del Consorzio titolare della concessione, che esercita le proprie funzioni entro i limiti fissati dal R.D. 11.12.1933 n.1775 e dal Codice Civile.

Su questi corsi d'acqua compete ai proprietari e/o ai titolari delle concessioni di derivazione di acqua pubblica definire le attività vietate e quelle consentite sulle aste idriche.

Nell'esercizio delle funzioni autorizzative sui propri canali i Consorzi irrigui e/o i proprietari debbono in ogni caso tener conto della funzione di drenaggio del territorio svolta da tali aste idriche e, pertanto, debbono prestare particolare attenzione nell'emissione di provvedimenti autorizzativi su interventi che possono incrementare la pericolosità idraulica dei canali, quali:

- a. impermeabilizzazioni di lunghi tratti di canale, con conseguente significativa riduzione dei tempi di corrivazione dei bacini;
- b. coperture e intubamenti di lunghi tratti di canale, con conseguente difficoltà di manutenzione degli alvei;
- c. esecuzione di manufatti o opere tali da ostacolare il deflusso delle acque, quali ponti, botti a sifone o restringimenti delle sezioni di deflusso, con conseguenti potenziali fenomeni di rigurgito a monte dell'opera stessa.
- d. interruzioni e chiusure di fossi non garantendo più la continuità idraulica e/o la funzione di scolo delle acque.

### **7.2 Istituzione delle fasce di tutela sulle aste idriche di particolare rilevanza paesistica, ambientale e idraulica**

In considerazione della significativa rilevanza idraulica, paesistica od ambientale di alcuni tratti di canali che insistono sul territorio comunale di Calcio, seppur questi non abbiano i requisiti per essere inclusi nel Reticolo Idrico Minore di competenza comunale, ai fini della tutela ambientale e paesistica degli stessi sono state istituite fasce di tutela, la cui ampiezza è indicata negli elaborati cartografici

allegati al presente regolamento: tale fascia ha un'ampiezza di compresa tra 5.0 e 10.0 metri per ogni lato sia per i tratti a cielo aperto sia per quelli coperti.

Si pone in evidenza come tali fasce NON siano fasce di rispetto ad alto grado di tutela, disciplinate dalle norme di Polizia Idraulica ai sensi del R.D. 523/1904, bensì fasce di tipo urbanistico, individuate in base al titolo discrezionale riconosciuto ai Comuni di imporre limiti sul proprio territorio più restrittivi di quelli previsti dalle norme legislative vigenti in materia di tutela dei corsi d'acqua. Nelle fasce di tutela la competenza per il rilascio delle autorizzazioni è del Comune.

Si sottolinea che gli interventi ammessi dovranno sempre e comunque rispettare i diritti dei Consorzi titolari della concessione di derivazione d'acqua pubblica e/o dei proprietari.

#### 7.2.1 Attività vietate nelle fasce di tutela

Sono vietati i seguenti lavori ed atti:

- a) la costruzione di edifici, di manufatti anche totalmente interrati e di ogni tipo di impianto tecnologico fatte salve le opere attinenti alla difesa e alla regimazione idraulica, alla derivazione, all'utilizzo a fini irrigui ed industriali, al controllo e allo scarico delle acque ed agli attraversamenti dei corsi d'acqua, purché autorizzate dall'Ente titolare della concessione di acqua pubblica o dall'Ente gestore del canale;
- b) la realizzazione di nuovi impianti di smaltimento e di recupero dei rifiuti, l'ampliamento degli stessi impianti esistenti, nonché l'esercizio delle operazioni di smaltimento e recupero dei rifiuti così come definiti dal D.Lgs. 152/06 e s.m.i., fatto salvo quanto prescritto dalle norme per le attività soggette ad autorizzazione;
- c) la realizzazione di nuovi impianti di trattamento delle acque reflue, nonché l'ampliamento degli impianti esistenti di trattamento delle acque reflue, fatto salvo quanto prescritto dalle norme per le attività soggette ad autorizzazione;
- d) la realizzazione di complessi ricettivi all'aperto;
- e) le attività di trasformazione dello stato dei luoghi, che modifichino l'assetto morfologico, idraulico, infrastrutturale ed edilizio fatte salve le prescrizioni indicate dalle norme per le attività soggette ad autorizzazione;
- f) i movimenti terra e le operazioni di scavo che modifichino sostanzialmente il profilo del terreno, fatti salvi gli interventi finalizzati alla realizzazione di progetti di recupero ambientale, di bonifica e di messa in sicurezza dal rischio idraulico previa dichiarazione dell'Ente gestore del canale stesso in merito alla loro innocuità in rapporto al deflusso delle acque e alle esigenze di manutenzione e gli interventi funzionali gli usi irrigui ed industriali delle acque e gli interventi funzionali gli usi irrigui ed industriali delle acque;
- g) l'interclusione della fascia di tutela;
- h) le piantagioni di alberi e siepi, fatta eccezione per gli interventi di bioingegneria forestale e gli impianti di rinaturazione con specie autoctone, al fine di assicurare il mantenimento o il ripristino di una fascia continua di vegetazione spontanea lungo le sponde dell'alveo inciso, avente funzione di stabilizzazione delle sponde e riduzione della velocità della corrente previa dichiarazione dell'Ente gestore del canale stesso in merito alla loro innocuità in rapporto al deflusso delle acque e alle esigenze di manutenzione;
- i) la realizzazione di muri e/o recinzioni realizzate con elementi non asportabili, e di tutte quelle opere che comportano un impedimento ed una limitazione alla possibilità di accesso alla fascia di rispetto. In deroga a quanto sopra, è ammessa la demolizione ed il ripristino nella stessa



localizzazione per le recinzioni esistenti che costituiscono arginatura per i canali, previa dichiarazione dell'Ente gestore del canale stesso in merito alla loro innocuità in rapporto al deflusso delle acque e alle esigenze di manutenzione;

- j) il pascolo e la permanenza del bestiame;
- k) il deposito a cielo aperto, ancorché provvisorio, di materiale di qualsiasi genere;
- l) gli interventi di "nuova costruzione" e "ristrutturazione urbanistica", così come definiti alle lettere e), f) dell'art. 3 del D.P.R. 6 giugno 2001 n. 380;
- m) il deposito sia permanente che temporaneo di rifiuti (come definito all'art. 183, comma 1, let. m), del D.Lgs. 03.04.2006 n. 152 e s.m.i.);
- n) l'apertura di nuove cave, anche di prestito;
- o) il posizionamento di depositi attrezzi, baracche, manufatti per usi agricoli, anche provvisori;
- p) il posizionamento di cartelli pubblicitari e simili su pali;
- q) ogni altro lavoro od atto vietato ai sensi delle vigenti norme sovraordinate quali ad esempio le Norme Tecniche di Attuazione di Parchi se istituiti.

#### 7.2.2 Opere ed attività soggette ad autorizzazione nelle fasce di tutela

Sono eseguibili solo dopo espressa autorizzazione i seguenti lavori ed atti:

- a) gli interventi che prevedono la demolizione (totale o parziale) degli edifici e/o dei manufatti con miglioramento delle condizioni idrauliche e di accesso per la manutenzione del corso d'acqua. In ogni caso tali interventi non dovranno pregiudicare la possibilità futura di recupero dell'intera area della fascia di rispetto alle funzioni cui è deputata;
- b) gli interventi di "manutenzione ordinaria", "manutenzione straordinaria" e di "restauro e risanamento conservativo" degli edifici così come definiti alle lettere a), b), c) dell'art. 3 del D.P.R. 6 giugno 2001 n. 380 e s.m.i.

Gli interventi non dovranno comportare un aumento di superficie e/o volume, un cambio di destinazione d'uso che determini un aggravio della vulnerabilità dei manufatti e della sicurezza delle persone

Devono comunque sempre essere attuati tutti gli accorgimenti per migliorare la condizione idraulica del corso d'acqua.

L'esecuzione degli interventi di cui al presente punto è subordinata alla presentazione di una verifica di compatibilità idraulica delle opere in progetto, redatta a firma di tecnico abilitato ed esperto in materia.

Per quanto concerne gli interventi di "manutenzione ordinaria" e di "manutenzione straordinaria" alle lettere a), b) dell'art. 3 del D.P.R. 6 giugno 2001 n. 380 e s.m.i., qualora questi non siano passibili di influenzare direttamente od indirettamente il libero deflusso delle acque in alveo, il richiedente potrà omettere la verifica idraulica motivando adeguatamente nella richiesta di autorizzazione all'esecuzione dei lavori l'omissione di tale verifica.

Anche in caso di omissione della verifica idraulica, il richiedente dovrà comunque presentare il parere favorevole del titolare della concessione di derivazione d'acqua pubblica (qualora ve ne sia uno), che certifichi che le opere previste (temporanee o permanenti) risultino innocue rispetto ai presupposti ed all'esercizio della concessione.

Qualora l'Amministrazione ritenga comunque necessaria la verifica di compatibilità idraulica a firma di un tecnico abilitato, prima di rilasciare l'autorizzazione all'esecuzione degli interventi

dovrà comunicarlo al richiedente entro 30 (trenta) giorni dal ricevimento della richiesta di esecuzione delle opere. Trascorso tale termine, l'autorizzazione ai sensi del Regolamento di Polizia Idraulica si ritiene tacitamente concessa-

- c) gli interventi di "ristrutturazione edilizia" come definiti alla lettera d) dell'art. 3 del D.P.R. 6 giugno 2011 n. 380 e s.m.i., anche con demolizione e ricostruzione, che comunque non dovrà essere superiore quanto a volume, superficie, sagoma e area di sedime all'edificio esistente.

Non è ammesso alcun intervento diretto al recupero, ricostruzione, accorpamento, o anche solo recupero volumetrico delle superfetazioni e degli accessori aggiunti che invece dovranno essere obbligatoriamente demoliti in caso di intervento sull'edificio principale.

Dove le ristrutturazioni edilizie prevedano la demolizione e la ricostruzione dell'edificio, in caso di praticabilità urbanistico - giuridica la ricostruzione dovrà essere riallocata al di fuori della fascia di rispetto.

Le ristrutturazioni sono ammesse solo se soddisfano le seguenti condizioni:

- devono essere attuati tutti gli accorgimenti per migliorare la condizione idraulica esistente;
- non devono comportare un cambio di destinazione d'uso che determini un aggravio della vulnerabilità delle strutture, delle opere, dei manufatti e della sicurezza delle persone e più in generale un aggravio del rischio idraulico.

L'esecuzione degli interventi di cui al presente punto è subordinata alla presentazione di una verifica di compatibilità idraulica delle opere in progetto, redatta a firma di tecnico abilitato;

- d) gli interventi di adeguamento funzionale degli edifici esistenti, ove necessario, per il rispetto della legislazione in vigore in materia di sicurezza del lavoro, di barriere architettoniche, di prevenzione incendi, di adeguamento energetico degli edifici, connessi ad esigenze delle attività e degli usi in atto, nonché gli interventi di adeguamento sismico, senza aumento di superficie o volume;
- e) gli interventi volti a mitigare la vulnerabilità degli edifici e degli impianti esistenti e a migliorare la tutela della pubblica incolumità, senza aumenti di superficie e volume, senza cambiamenti di destinazione d'uso che comportino aumento del carico insediativo;
- f) le recinzioni asportabili formate da pali e reti metalliche ad una distanza non inferiore a 4 metri dal ciglio superiore della sponda;
- g) le opere di difesa, di sistemazione idraulica e gli interventi funzionali gli usi irrigui ed industriali delle acque;
- h) la ristrutturazione e la realizzazione di infrastrutture lineari e a rete riferite a servizi pubblici essenziali non altrimenti localizzabili e relativi impianti, previo a seguito di studio di compatibilità dell'intervento;
- i) le linee aeree di servizi (elettriche, telefoniche, ecc.) e relativi pali e sostegni;
- j) la realizzazione di interventi di viabilità, di parcheggi e spazi di manovra purché non altrimenti localizzabili e formazione di percorsi pedonali e ciclabili; questi interventi dovranno comunque essere realizzati a raso, senza attrezzature fisse e senza manufatti sporgenti rispetto al piano campagna (cordoli, parapetti, muretti) tali da interferire con le periodiche operazioni di manutenzione e pulizia dei corsi d'acqua;
- k) gli interventi di sistemazione ambientale e del verde volti alla ricostituzione degli equilibri naturali alterati e all'eliminazione, per quanto possibile, dei fattori incompatibili di interferenza antropica;

- l) l'adeguamento degli impianti esistenti di trattamento delle acque reflue, alle normative vigenti, anche a mezzo di eventuali ampliamenti funzionali. Il progetto di queste opere dovrà essere accompagnato da uno studio idraulico del bacino di riferimento;
- m) l'esercizio delle operazioni di smaltimento e recupero dei rifiuti, già autorizzate ai sensi del ex D. Lgs. 22/1997 e del vigente D. Lgs. 152/06 alla data di entrata in vigore delle norme di tutela del reticolo idrico minore, limitatamente alla durata dell'autorizzazione stessa. Tale autorizzazione può essere rinnovata, fino all'esaurimento della capacità residua derivante dall'autorizzazione originaria per le discariche e fino al termine della vita tecnica per gli impianti a tecnologia complessa, previo studio di compatibilità validato dall'Ente Competente. Alla scadenza devono essere effettuate le operazioni di messa in sicurezza e ripristino del sito, così come definite all'art.6 del suddetto decreto legislativo;
- n) il posizionamento di cartelli di indicazione mono o bifacciali aventi una superficie massima non superiore a 1.00 m<sup>2</sup> su pali;
- o) la manutenzione straordinaria, ricostruzione o realizzazione di opere per le derivazioni e captazioni di acque pubbliche in concessione e relativi impianti.

#### **Note**

- a) Gli interventi consentiti previa autorizzazione devono assicurare il mantenimento o il miglioramento delle condizioni di drenaggio superficiale dell'area, l'assenza di interferenze negative con il regime delle falde freatiche presenti e con la sicurezza delle opere di difesa esistenti.
- b) Non potrà essere richiesto, a nessun titolo, all'Amministrazione Comunale il risarcimento per danni a fabbricati, piantagioni o altro che si trovassero, in contrasto alla normativa vigente, all'interno della fascia di tutela.

### **7.3 Prescrizioni**

#### **7.3.1 Fabbricati pericolanti esistenti nelle fasce di rispetto**

Nel caso di fabbricati e strutture private in genere in precarie condizioni di stabilità, tali da costituire serio rischio per il regolare deflusso delle acque, il Comune, mediante ordinanza sindacale, ingiungerà ai proprietari la messa in sicurezza dei fabbricati, assegnando un congruo termine per l'esecuzione degli interventi. In caso di inadempienza o di urgenza, il Comune potrà intervenire direttamente, addebitando le spese dell'intervento ai proprietari.

#### **7.3.2 Variazioni di tracciato**

In caso di variazione di tracciato di corsi d'acqua esclusi dal Reticolo Idrico Minore, ma sui quali è stata istituita una fascia di tutela, il progetto dovrà prevedere la delimitazione della nuova fascia. Sarà obbligo di chi ottiene l'autorizzazione alla variante di tracciato provvedere ad ogni onere e incombenza per ottenere la trascrizione della variazione nelle mappe e nei registri catastali.

### **7.4 Documentazione da presentare all'Ufficio Tecnico Comunale in allegato alla pratica edilizia**

Le pratiche edilizie riguardanti interventi nelle fasce di tutela dei corpi idrici privati per la derivazione, condotta e uso in concessione di acque pubbliche, dovranno essere corredate dalla documentazione prevista al §5.5.1.

Le pratiche edilizie riguardanti interventi sugli alvei e le sponde dei corpi privati per la derivazione, condotta e uso in concessione di acque pubbliche (assoggettati o meno a tutela ai sensi del presente Regolamento) dovranno essere corredate dall'autorizzazione all'esecuzione delle opere rilasciata dal proprietario del corso d'acqua e/o dal titolare della concessione.

Si rammenta che ricade sul proprietario e/o sul titolare della concessione di derivazione di acqua pubblica la competenza e la responsabilità autorizzativa in riferimento a qualsiasi intervento sull'alveo, sulle sponde e sugli argini dei propri canali. Anche gli interventi al di fuori delle sponde che possono interferire comunque con l'esercizio della concessione dovranno essere autorizzati dal titolare della concessione.

## 8 SCARICHI IN CORSI D'ACQUA

L'autorizzazione agli scarichi nei corsi d'acqua viene rilasciata dal soggetto competente (Regione per il Reticolo Principale, Comune per il Reticolo Idrico Minore, Ente titolare della gestione delle Aste Idriche Private utilizzate per la derivazione delle acque in concessione) esclusivamente ai fini idraulici sotto l'aspetto della quantità delle portate conferite.

Per quanto riguarda la qualità delle acque, gli scarichi rientranti nell'ambito di applicazione del D.Lgs. n. 152/2006 e s.m.i., dovranno acquisire le prescritte autorizzazioni dell'autorità competente, in aggiunta a quella idraulica di cui alla presente normativa.

Per quanto concerne l'aspetto quantitativo si introduce una distinzione:

- lo scarico delle acque fognarie depurate e delle acque industriali nei corsi d'acqua, richiederà, da parte del richiedente l'autorizzazione, la verifica della capacità del corpo idrico a smaltire le portate scaricate;

Le domande di autorizzazione dovranno essere accompagnate dalla documentazione richiesta dagli Enti competenti (Regione per il Reticolo Principale, Comune per il Reticolo Idrico Minore, Ente titolare della gestione delle Aste Idriche Private utilizzate per la derivazione delle acque in concessione)

Nel caso del Reticolo Minore si fa riferimento a quanto riportato al precedente §5.5.1: tra i documenti specialistici di cui al punto 2 si prescrive la redazione di una relazione idrologica e idraulica, redatta a firma di tecnico abilitato ed esperto in materia, con i metodi e i criteri stabiliti dall'Autorità di Bacino e dalla Regione, a dimostrazione dell'entità dello scarico e della compatibilità del ricettore.

- lo scarico di acque meteoriche e quelle degli scolmatori di troppo pieno delle reti fognarie pubbliche ricadenti nell'ambito di applicazione del R.R. 23.11.2017 n. 7 "*Regolamento recante criteri e metodi per il rispetto del principio dell'invarianza idraulica ed idrologica ai sensi dell'art. 58 bis della legge regionale 11 marzo 2005, n. 12 (legge per il governo del territorio)*" come modificato dal R.R. 19.04.2019 n. 8 sarà soggetto all'osservanza del citato Regolamento n. 7.

Si evidenzia come sia facoltà dell'Ente Gestore / Regolatore (Regione, Comune, Consorzio di Bonifica, Consorzio privato) dei corsi d'acqua ricettori dello scarico individuare limiti quantitativi più restrittivi rispetto a quelli sopra indicati definiti da R.R. 29.06.2018 n. 7, in ragione delle specifiche caratteristiche di sito o delle particolari funzioni del corso d'acqua; tali limiti, in base ai quali dovrà essere previsto il dimensionamento delle opere di raccolta, accumulo e scarico controllato delle acque meteoriche, dovranno essere esplicitati nel parere rilasciato dall'Ente Gestore;

- lo scarico di acque meteoriche e quello degli scolmatori di troppo pieno delle reti fognarie pubbliche non ricadenti nell'ambito di applicazione del R.R. 23.11.2017 n. 7 "*Regolamento recante criteri e metodi per il rispetto del principio dell'invarianza idraulica ed idrologica ai sensi dell'art. 58 bis della legge regionale 11 marzo 2005, n. 12 (legge per il governo del territorio)*" come modificato dal R.R. 19.04.2019 n. 8 ma che richiedano l'attivazione ex novo o la regolarizzazione di uno scarico preesistente, saranno subordinati alla verifica idraulica della idoneità del corso d'acqua ad accogliere il nuovo scarico.

In ogni caso dovranno essere rispettati i seguenti limiti massimi:

- 20 l/s per ogni ettaro di superficie scolante impermeabile, relativamente alle aree di ampliamento e di espansione residenziale ed industriale.
- 40 l/s per ogni ettaro di superficie scolante impermeabile, relativamente alle aree già dotate di pubbliche fognature.

L'unico caso in cui, per lo scarico di acque meteoriche non ricadenti nell'ambito di applicazione del R.R. 23.11.2017 n. 7, in deroga a quanto sopra, è ammesso lo scarico tal quale delle acque meteoriche in rete fognaria o in corpo idrico è il caso di scarichi già esistenti e qualora sussista l'impossibilità tecnica di realizzare bacini di accumulo (ad esempio per abitazioni del centro storico prive di cortili interni e direttamente affacciantisi sulla strada).

Si evidenzia anche in questo caso come sia facoltà dell'Ente Gestore / Regolatore (Regione, Comune, Consorzio privato) dei corsi d'acqua ricettori dello scarico individuare limiti quantitativi più restrittivi rispetto a quelli sopra indicati, in ragione delle specifiche caratteristiche di sito o delle particolari funzioni del corso d'acqua; tali limiti, in base ai quali dovrà essere previsto il dimensionamento delle opere di raccolta, accumulo e scarico controllato delle acque meteoriche, dovranno essere esplicitati nel parere rilasciato dall'Ente Gestore;

Il manufatto di recapito dovrà essere realizzato in modo che lo scarico avvenga nella medesima direzione del flusso e dovranno essere previsti accorgimenti tecnici (quali manufatti di dissipazione dell'energia) per evitare l'innescio di fenomeni erosivi nel corso d'acqua e dei manufatti del ricettore.

Qualora lo scarico venga convogliato in corpo idrico che pur non essendo oggetto di specifica tutela ai sensi del presente Regolamento, risulti a valle immissario di canali assoggettati a tutela, dovrà essere richiesta la concessione all'Ente gestore del ricettore (Regione, Comune, Consorzio privato), previa verifica di capacità di smaltimento delle portate immesse.

## **9 NORME DI CARATTERE GENERALE PER LA TUTELA DEL SISTEMA IDROGRAFICO SUPERFICIALE NON RICOMPRESO NEL RETICOLO**

Nell'ambito del territorio del Comune di Calcio la topografia e le sistemazioni agronomiche hanno disegnata una fitta rete di terminali irrigui ai singoli fondi, impluvi, canali di dreno a regime effimero che pur non avendo le caratteristiche per essere ricompresi nel reticolo idrico minore svolgono comunque una funzione all'interno del territorio.

Nella realizzazione di interventi di trasformazione del territorio che interessino tali elementi idrografici (scoli, stagni etc.) si dovranno preservare le loro caratteristiche e le funzioni da essi svolte; in particolare si prestare particolare attenzione ad interventi che comportino:

- a. impermeabilizzazioni, con conseguente significativa riduzione dei tempi di corrivazione dei bacini;
- b. coperture e intubamenti, con conseguente difficoltà di manutenzione dei tracciati;

- c. esecuzione di manufatti o opere tali da ostacolare il deflusso delle acque, quali ponti, botti a sifone o restringimenti delle sezioni di deflusso, con conseguenti potenziali fenomeni di rigurgito a monte dell'opera stessa.
- d. interruzioni e chiusure non garantendo più la continuità idraulica e/o la funzione di scolo delle acque.

## **10 AREE ALLAGABILI INDIVIDUATE NEL PIANO DI GESTIONE DEL RISCHIO DI ALLUVIONI (PGRA) E NEL PIANO STRALCIO PER L'ASSETTO IDROGEOLOGICO (PAI) VIGENTE**

Sulla Tavola 4 “Carta del reticolo idrografico e delle relative fasce di rispetto con sovrapposizione ai piani sovraordinati (PAI e PGRA)” sono riportate, oltre alle fasce di rispetto del reticolo idrico principale e minore e le fasce di tutela istituite sui corsi d’acqua privati di significativa importanza idraulica, paesistica od ambientale, le perimetrazioni di aree allagabili derivanti da piani sovraordinati ed in particolare dal PGRA e dal PAI.

Il Piano di Gestione del Rischio Alluvioni nel Distretto del Po (PGRA) è stato adottato con deliberazione 17 dicembre 2015 n. 4 e approvato in data 03.03.2016 con Deliberazione n. 2/2016 del Comitato Istituzionale dell’Autorità di Bacino del Fiume Po e successivamente con DPCM 27 ottobre 2016 (pubblicato sulla Gazzetta Ufficiale n.30 del 06.02.2017).

Nelle Mappe di Pericolosità del PGRA sono contenute la delimitazione e la classificazione delle aree allagabili; sono previsti tre scenari di pericolosità:

- Aree potenzialmente interessate da alluvioni frequenti (aree P3/H);
- Aree potenzialmente interessate da alluvioni poco frequenti (aree P2/M);
- Aree potenzialmente interessate da alluvioni rare (aree P1/L)

Relativamente al comune di Calcio le aree allagabili riguardano esclusivamente l’“ambito territoriale” costituito dal Reticolo Principale di pianura e di fondovalle (RP), riguardanti il Fiume Oglio.

Nell’ambito territoriale RP sono riportate le aree allagabili individuate lungo il Fiume Oglio sulla base di uno specifico studio idraulico predisposto dall’Autorità di Bacino del Fiume Po, suddivise in base ai tre scenari di pericolosità; nel caso specifico del Comune di Calcio sono individuate aree riferibili a alluvioni frequenti (P3/H), poco frequenti (P2/M) e rare (P3/L).

Con riferimento al comma 2 art .58 delle N.T.A. del P.A.I. come integrato dall’Adozione del P.G.R.A. si riporta la casistica relativa al reticolo principale di pianura e di fondovalle (RP):

- Nelle aree interessate da alluvioni frequenti (aree P3, individuate cartograficamente dalla Regione Lombardia come aree “H”), si applicano le limitazioni previste per la Fascia A dalle norme del Titolo II delle N.T.A. del PAI;
- Nelle aree interessate da alluvioni poco frequenti (aree P2, individuate cartograficamente dalla Regione Lombardia come aree “M”), si applicano le limitazioni previste per la Fascia B dalle norme del Titolo II delle N.T.A. del PAI;
- Nelle aree interessate da alluvioni rare (aree P1, individuate cartograficamente dalla Regione Lombardia come aree “L”), si applicano le limitazioni previste dall’art. 31 delle N.T.A. del PAI (Fascia C);

Si osserva in particolare come risultino marcatamente differenti la perimetrazione delle previgenti fasce “A”, “B” e “C” individuate dal P.A.I. e quella relativa alle aree a pericolosità “H”, “M” e “B” definite dal P.G.R.A.

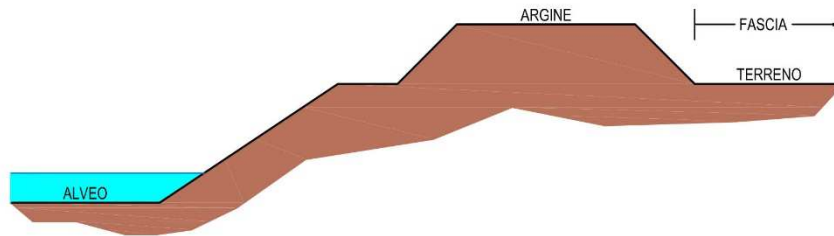
Nelle more del completamento della specifica variante al PAI a scala di asta fluviale la D.G.R. 19 giugno 2017 n. X/6738 *“Disposizioni regionali concernenti l’attuazione del Piano di Gestione del Rischio di Alluvione (PGRA) nel settore urbanistico e di pianificazione dell’emergenza, ai sensi dell’art. 58 delle Norme di Attuazione del Piano stralcio per l’assetto idrogeologico (PAI) del bacino del fiume Po così come integrate dalla Variante adottata in data 7 dicembre 2016 con Deliberazione n. 5 dal Comitato Istituzionale dell’Autorità di Bacino del Fiume Po”*, contiene al punto 3.1 le disposizioni concernenti la normativa da adottare nelle aree allagabili e le procedure per l’adeguamento degli strumenti urbanistici comunali.

Si sottolinea che, come chiarito D.G.R. citata, in caso di sovrapposizione tra le aree allagabili di nuova individuazione e le aree allagabili già vigenti, si applica la classificazione e quindi la norma più restrittiva.

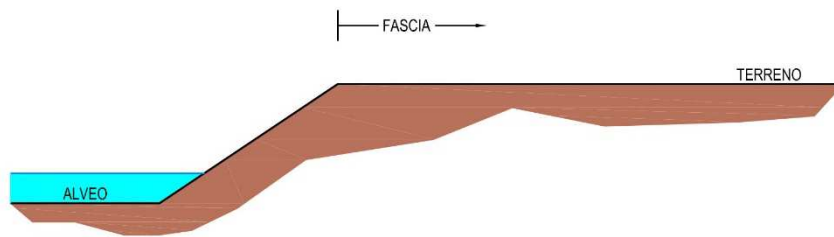
**ALLEGATO 1**  
**MODALITÀ DI INDIVIDUAZIONE DELLE FASCE DI RISPETTO E TUTELA**



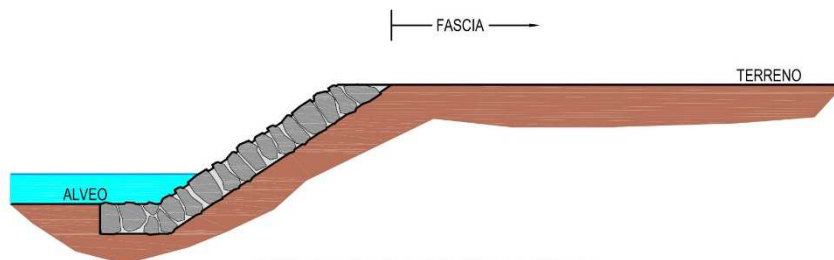
COMUNE DI CALCIO  
DOCUMENTO DI POLIZIA IDRAULICA DEL RETICOLO IDRICO MINORE  
AGGIORNAMENTO 2022  
ELABORATO NORMATIVO



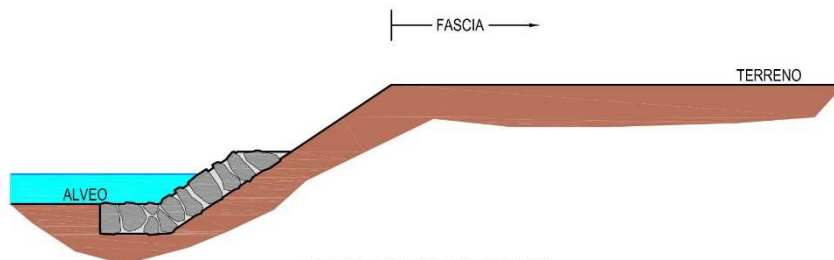
ARGINE IN RILEVATO  
DISTANZA MISURATA A PARTIRE DAL PIEDE DELL'ARGINE ESTERNO



ARGINE IN TERRENO NATURALE  
DISTANZA MISURATA A PARTIRE DAL CIGLIO SUPERIORE DI SPONDA

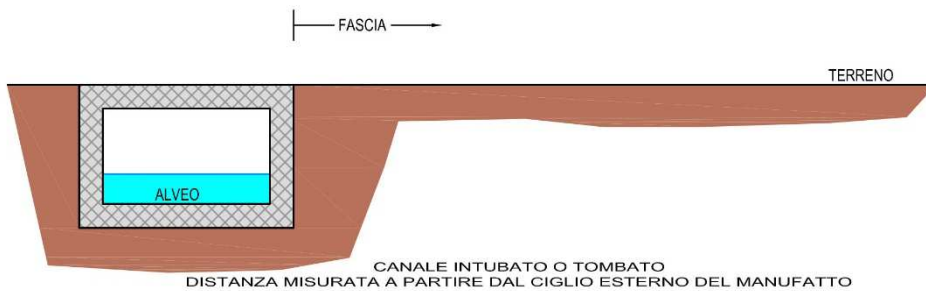
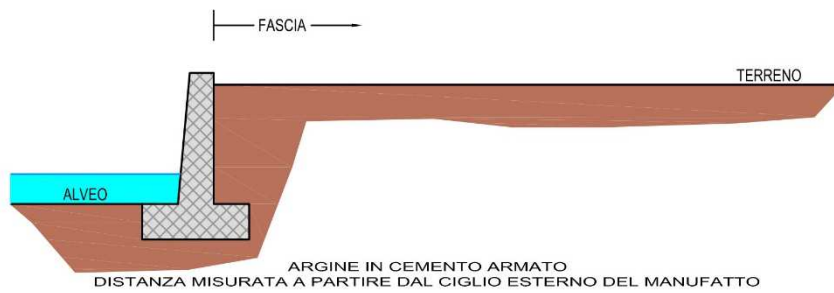

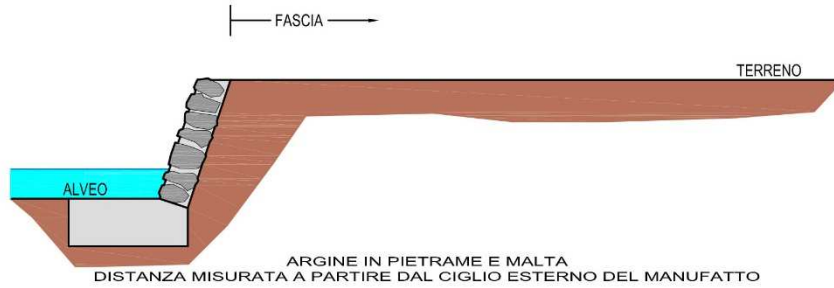


SPONDA RIVESTITA CON SCOGLIERA  
DISTANZA MISURATA A PARTIRE DAL CIGLIO ESTERNO DEL MANUFATTO



PIEDE SPONDA RIVESTITO  
DISTANZA MISURATA A PARTIRE DAL CIGLIO SUPERIORE DI SPONDA

COMUNE DI CALCIO  
DOCUMENTO DI POLIZIA IDRAULICA DEL RETICOLO IDRICO MINORE  
AGGIORNAMENTO 2022  
ELABORATO NORMATIVO



COMUNE DI CALCIO  
DOCUMENTO DI POLIZIA IDRAULICA DEL RETICOLO IDRICO MINORE  
AGGIORNAMENTO 2022  
ELABORATO NORMATIVO

Brescia, Aprile 2023

Dott. Geol. Laura Ziliani

Dott. Ing. Antonio di Pasquale

Dott. Geol. Gianantonio Quassoli